

KRAJSKÝ ÚŘAD KRAJE VYSOČINA
Odbor územního plánování a stavebního řádu
Žižkova 1882/57, 586 01 Jihlava, Česká republika
tel: 564 602 198, e-mail: posta@kr-vysocina.cz

Číslo jednací: KUJI / 101966/2021
Sp. zn.: OUP 181/2021 No-13
Vyřizuje/telefon: Ing. Kateřina Nováková / Tel. 564602310

VEŘEJNÁ VYHLÁŠKA

O Z N Á M E N Í ZAHÁJENÍ ÚZEMNÍHO ŘÍZEN

Kraj Vysočina, IČO 70890749, se sídlem Žižkova 1882/57, 586 01 Jihlava,
zastoupený společností **Transconsult s.r.o., IČO 47455292, se sídlem Nerudova 37, 500 02**
Hradec Králové

(dále jen „žadatel“) podal dne 6. 5. 2021 žádost o vydání rozhodnutí o umístění stavby:

II/405 Okříšky – křižovatka se silnicí I/23

na pozemcích parc. č. 64/34 (vodní plocha / koryto vodního toku umělé), parc. č. 100 (orná půda), parc. č. 188/13 (vodní plocha / koryto vodního toku umělé), parc. č. 188/28 (trvalý travní porost), parc. č. 194/3 (orná půda), parc. č. 194/4 (orná půda), parc. č. 198 (orná půda), parc. č. 199 (orná půda), parc. č. 200 (orná půda), parc. č. 201 (orná půda), parc. č. 203/2 (orná půda), parc. č. 206/2 (trvalý travní porost), parc. č. 207/1 (orná půda), parc. č. 207/2 (orná půda), parc. č. 208/1 (orná půda), parc. č. 208/2 (orná půda), parc. č. 209 (orná půda), parc. č. 210 (orná půda), parc. č. 211 (orná půda), parc. č. 212 (orná půda), parc. č. 213 (orná půda), parc. č. 214 (orná půda), parc. č. 215 (orná půda), parc. č. 216 (orná půda), parc. č. 217 (orná půda), parc. č. 218 (orná půda), parc. č. 219 (orná půda), parc. č. 220 (orná půda), parc. č. 221 (orná půda), parc. č. 222 (orná půda), parc. č. 223 (orná půda), parc. č. 225 (orná půda), parc. č. 226 (orná půda), parc. č. 229 (orná půda), parc. č. 235 (orná půda), parc. č. 236 (orná půda), parc. č. 238 (orná půda), parc. č. 239 (orná půda), parc. č. 240 (orná půda), parc. č. 241 (orná půda), parc. č. 242 (orná půda), parc. č. 243 (orná půda), parc. č. 244 (orná půda), parc. č. 245 (orná půda), parc. č. 246 (orná půda), parc. č. 248 (orná půda), parc. č. 249 (orná půda), parc. č. 250 (orná půda), parc. č. 251 (orná půda), parc. č. 252 (orná půda), parc. č. 254 (orná půda), parc. č. 255 (orná půda), parc. č. 256 (orná půda), parc. č. 265/3 (orná půda), parc. č. 265/30 (orná půda), parc. č. 265/33 (orná půda), parc. č. 288/1 (orná půda), parc. č. 681/1 (ostatní plocha / dráha), parc. č. 701/1 (ostatní plocha / silnice), parc. č. 701/2 (ostatní plocha / ostatní komunikace), parc. č. 710/1 (ostatní plocha/ostatní komunikace), parc. č. 710/2 (ostatní plocha / ostatní komunikace), parc. č. 724 (orná půda), parc. č. 725 (orná půda), parc. č. 726 (ostatní plocha /

ostatní komunikace), parc. č. 727 (ostatní plocha / silnice), vše v katastrálním území Hvězdoňovice;

parc. č. 5172 (orná půda), parc. č. 5173 (orná půda), parc. č. 5174 (ostatní plocha / ostatní komunikace), parc. č. 5175 (ostatní plocha / ostatní komunikace), parc. č. 5176 (orná půda), parc. č. 5179 (ostatní plocha / ostatní komunikace), parc. č. 5233 (orná půda), parc. č. 5234 (orná půda), parc. č. 5235 (orná půda), parc. č. 5236 (orná půda), parc. č. 5237 (ostatní plocha / ostatní komunikace), parc. č. 5238 (orná půda), parc. č. 5245 (orná půda), parc. č. 5246 (ostatní plocha / jiná plocha), parc. č. 5247 (ostatní plocha / silnice), parc. č. 5248 (ostatní plocha / dráha), parc. č. 5260 (orná půda), parc. č. 5261 (orná půda), parc. č. 5265 (orná půda), parc. č. 5266 (orná půda), parc. č. 5267 (orná půda), parc. č. 5270 (ostatní plocha / ostatní komunikace) v katastrálním území Krahulov;

parc. č. 543 (orná půda), parc. č. 544 (orná půda), parc. č. 545 (orná půda), parc. č. 588 (orná půda), parc. č. 595/47 (orná půda), parc. č. 595/49 (orná půda), parc. č. 600/10 (trvalý travní porost), parc. č. 600/11 (trvalý travní porost), parc. č. 600/13 (trvalý travní porost), parc. č. 601/9 (vodní plocha), parc. č. 601/13 (trvalý travní porost), parc. č. 601/14 (vodní plocha), parc. č. 603/1 (orná půda), parc. č. 603/4 (orná půda), parc. č. 603/5 (orná půda), parc. č. 657/1 (ostatní plocha), parc. č. 657/3 (ostatní plocha), parc. č. 662 (ostatní plocha), parc. č. 911 (ovocný sad), parc. č. 918 (orná půda), parc. č. 919 (ostatní plocha), parc. č. 920/1 (orná půda), parc. č. 920/6 (orná půda), parc. č. 920/7 (orná půda), parc. č. 920/8 (orná půda), parc. č. 925 (orná půda), parc. č. 926 (orná půda), parc. č. 931/1 (orná půda), parc. č. 931/2 (orná půda), parc. č. 932 (orná půda), parc. č. 933 (orná půda), parc. č. 934 (orná půda), parc. č. 935 (trvalý travní porost), parc. č. 948 (orná půda), parc. č. 949 (orná půda), parc. č. 952 (orná půda), parc. č. 963 (orná půda), parc. č. 965 (orná půda), parc. č. 966 (orná půda), parc. č. 969 (orná půda), parc. č. 970 (orná půda), parc. č. 971 (orná půda), parc. č. 972 (orná půda), parc. č. 975 (orná půda), parc. č. 976 (orná půda), parc. č. 977 (orná půda), parc. č. 978 (orná půda), parc. č. 981 (orná půda), parc. č. 982 (orná půda), parc. č. 983 (orná půda), parc. č. 988/1 (orná půda), parc. č. 989 (orná půda), parc. č. 997 (orná půda), parc. č. 998 (orná půda), parc. č. 1004 (orná půda), parc. č. 1005 (orná půda), parc. č. 1010 (orná půda), parc. č. 1011 (orná půda), parc. č. 1016 (orná půda), parc. č. 1017 (orná půda), parc. č. 1019 (orná půda), parc. č. 1020 (orná půda), parc. č. 1021/1 (orná půda), parc. č. 1021/2 (orná půda), parc. č. 1022 (orná půda), parc. č. 1023 (orná půda), parc. č. 1024 (orná půda), parc. č. 1025 (orná půda), parc. č. 1026 (orná půda), parc. č. 1027 (orná půda), parc. č. 1028 (orná půda), parc. č. 1029 (orná půda), parc. č. 1030 (orná půda), parc. č. 1031 (orná půda), parc. č. 1032 (orná půda), parc. č. 1033 (orná půda), parc. č. 1034 (orná půda), parc. č. 1035 (orná půda), parc. č. 1036 (orná půda), parc. č. 1037 (orná půda), parc. č. 1038 (orná půda), parc. č. 1039 (orná půda), parc. č. 1040 (orná půda), parc. č. 1053/1 (orná půda), parc. č. 1055 (orná půda), parc. č. 1056 (orná půda), parc. č. 1057 (orná půda), parc. č. 1058 (orná půda), parc. č. 1105/2 (orná půda), parc. č. 1105/38 (orná půda), parc. č. 1105/44 (orná půda), parc. č. 1105/58 (orná půda), parc. č. 1188 (orná půda), parc. č. 1189 (orná půda), parc. č. 1190/1 (orná půda), parc. č. 1190/2 (orná půda), parc. č. 1192 (orná půda), parc. č. 1193 (orná půda), parc. č. 1194 (orná půda), parc. č. 1195 (orná půda), parc. č. 1196 (orná půda), parc. č. 1197 (orná půda), parc. č. 1198 (orná půda), parc. č. 1199 (orná půda), parc. č. 1203 (orná půda), parc. č. 1205 (orná půda), parc. č. 1206 (orná půda), parc. č. 1207 (orná půda), parc. č. 1208 (orná půda), parc. č. 1209 (orná půda), parc. č. 1210 (orná půda), parc. č. 1211 (orná půda), parc. č. 1212 (orná půda), parc. č. 1213 (orná půda), parc. č. 1324/3 (ostatní plocha), parc. č. 1324/5 (trvalý travní porost), parc. č. 1324/6 (ostatní plocha), parc. č. 1326 (ostatní plocha), parc. č. 1329/1 (ostatní plocha), parc. č. 1329/2

(ostatní plocha), parc. č. 1329/5 (ostatní plocha), parc. č. 1329/7 (ostatní plocha), parc. č. 1329/11 (ostatní plocha), parc. č. 1329/12 (ostatní plocha), parc. č. 1329/13 (ostatní plocha), parc. č. 1329/14 (ostatní plocha), parc. č. 1331/30 (ostatní plocha), parc. č. 1331/35 (ostatní plocha), parc. č. 1331/37 (ostatní plocha), parc. č. 1331/38 (ostatní plocha), parc. č. 1331/39 (ostatní plocha), parc. č. 1331/40 (ostatní plocha), parc. č. 1331/41 (ostatní plocha), parc. č. 1331/42 (ostatní plocha), parc. č. 1331/43 (ostatní plocha), parc. č. 1331/51 (ostatní plocha), parc. č. 1331/53 (ostatní plocha), vše v katastrálním území Okříšky;

parc. č. 627/1 (orná půda), parc. č. 627/15 (orná půda), parc. č. 627/20 (orná půda), parc. č. 627/21 (orná půda), parc. č. 792 (orná půda), parc. č. 793 (orná půda), parc. č. 796 (orná půda), parc. č. 799 (orná půda), parc. č. 800/1 (orná půda), parc. č. 800/2 (orná půda), parc. č. 800/3 (orná půda), parc. č. 800/4 (orná půda), parc. č. 801 (orná půda), parc. č. 802 (orná půda), parc. č. 803 (orná půda), parc. č. 804 (orná půda), parc. č. 805 (orná půda), parc. č. 806 (orná půda), parc. č. 807 (orná půda), parc. č. 808 (orná půda), parc. č. 809 (orná půda), parc. č. 810 (orná půda), parc. č. 811 (orná půda), parc. č. 812 (orná půda), parc. č. 813 (orná půda), parc. č. 815 (orná půda), parc. č. 820/1 (orná půda), parc. č. 820/4 (orná půda), parc. č. 1439 (ostatní plocha/silnice), parc. č. 1441/1 (ostatní plocha/ostatní komunikace), parc. č. 1441/3 (ostatní plocha/ostatní komunikace), parc. č. 1441/7 (ostatní plocha/ostatní komunikace), parc. č. 1622 (orná půda), parc. č. 1624 (orná půda), parc. č. 1625 (ostatní plocha/ostatní komunikace), parc. č. 1650 (orná půda), vše v katastrálním území Petrovice u Třebíče;

parc. č. 1123/1 (orná půda), parc. č. 1124 (orná půda), parc. č. 1133 (ostatní plocha), parc. č. 1134 (orná půda), parc. č. 1135 (orná půda), parc. č. 1136/1 (orná půda), parc. č. 1156/10 (orná půda), parc. č. 1342/1 (ostatní plocha), parc. č. 1342/2 (ostatní plocha), parc. č. 1496 (ostatní plocha), parc. č. 1500 (ostatní plocha), parc. č. 1594/2 (vodní plocha), parc. č. 1595 (orná půda), parc. č. 4151 (orná půda), parc. č. 4152 (orná půda), parc. č. 4153 (orná půda), parc. č. 4154 (orná půda), parc. č. 4155 (orná půda), parc. č. 4156 (orná půda), parc. č. 4160 (orná půda), parc. č. 4161 (orná půda), parc. č. 4162 (orná půda), parc. č. 4163 (orná půda), parc. č. 4164 (orná půda), parc. č. 4165 (orná půda), parc. č. 4166 (orná půda), parc. č. 4167 (orná půda), parc. č. 4206/21 (orná půda), parc. č. 4206/23 (orná půda), vše v katastrálním území Stařeč.

Uvedeným dnem bylo zahájeno územní řízení.

Popis stavby:

Jedná se o trvalou stavbu dopravní infrastruktury, přičemž jde o přeložku silnice II/405 v kategorii S 9,5/71 o délce 6,538 km vedenou mimo zástavbu obcí. Nová silnice prochází v různých vzdálenostech od obcí Okříšky, Heraltice, Hvězdoňovice, Petrovice a Krahulov. Začátek přeložky navazuje na dokončený úsek Zašovice – Okříšky, v prostoru severozápadně od městyse Okříšky. Konec přeložky je v jejím napojení na silnici I/23 Kasárna - Třebíč v prostoru bývalých uhelných skladů jihozápadně od Krahulova. S ohledem na stávající síť silnic III. třídy je využíván princip nasměrování trasy do stopy silnic III/4058 Okříšky - Pokojovice a III/40513 Hvězdoňovice - Krahulov, jejichž dotčené úseky budou přeložkou II/405 nahrazeny a jednostranně rozšířeny. Nedojde tak k výstavbě nové souběžné silnice se stávajícími silnicemi, tím k dalším záborům a dělením převážně zemědělsky využívaných pozemků. Mimo výše uvedené úseky stávajících silnic III. třídy je přeložka silnice II/405 vedena nezastavěným, zemědělsky využívaným územím. Mimo přímého kontaktu se stávající silniční sítí kříží přeložka nadjezdem jednokolejnou neelektrifikovanou trať Šatov – Kolín (č. 241 Znojmo – Moravské

Budějovice – Okříšky) a je vedena ve vzdálenosti cca 150 – 450 m v souběhu s železniční tratí Brno - Okříšky (č. 240 Jihlava – Okříšky – Třebíč - Brno). Stavba vyvolá přeložky stávajících inženýrských sítí. Navržená trasa přeložky kříží stávající vodovody, sdělovací a elektrická kabelová vedení, nadzemní elektrická vedení VVN, VN, NN a STL plynovod.

Stavba obsahuje:

000 Objekty přípravy staveniště

- SO 001 Příprava území

100 Objekty pozemních komunikací

- SO 101 Stavební úpravy silnice I/23
- SO 120 Přeložka silnice II/405
- SO 121 Stavební úpravy silnice III/4057
- SO 122 Stavební úpravy silnice III/4058
- SO 123 Stavební úpravy silnice III/40513
- SO 150 Polní cesta
- SO 151 Polní cesta
- SO 152 Polní cesta vlevo v km 2,491
- SO 153 Polní cesty v km 5,765 silnice II/405
- SO 154 Sjezdy
- SO 180 Dopravní opatření
- SO 190 Dopravní značení silnice I/23
- SO 191 Dopravní značení silnice II a III. třídy
- SO 192 Dopravní značení na ostatních komunikacích

200 Mostní objekty a zdi

- SO 201 Most přes Okříšský potok v km 0,812
- SO 202 Most přes železniční trať Znojmo-Okříšky v km 2,435

300 Vodohospodářské objekty

- SO 351 Ochrana vodovodu LT DN 100 v km 2,489
- SO 352 Ochrana vodovodu LT DN 250 v km 5,706
- SO 353 Přeložka vodovodu ZD Okříšky v km 0,701
- SO 380 Úprava meliorací

400 Elektro a sdělovací objekty

- SO 401 Přeložka vedení vn E.ON Distribuce, a.s. v km 0,137
- SO 402 Přeložka vedení vn 177 22kV E.ON Distribuce, a.s.
- SO 403 Přeložka vedení vn podél silnice III/4057
- SO 404 Přeložka vedení vn E.ON Distribuce, a.s. v km 1,965
- SO 405 Přeložka vedení vn E.ON Distribuce, a.s. v km 4,656
- SO 406 Přeložka vedení vn E.ON Distribuce, a.s. v km 5,370
- SO 407 Přeložka vedení vn E.ON Distribuce, a.s. v km 6,425

- SO 408 Přeložky vedení V504/549 110 kV E.ON Distribuce, a.s.
- SO 451 Přeložka SEK CETIN, a.s. v km 0,165
- SO 452 Přeložka SEK CETIN, a.s. podél silnice III/4057
- SO 453 Přeložka SEK CETIN, a.s. v křižovatce silnice III/4057 a III/4058
- SO 454 Přeložka SEK CETIN, a.s. od km 1,880 do km 2,010
- SO 455 Přeložka NVSEK CETIN, a.s. podél silnice I/23

500 Objekty trubních vedení

- SO 501 Přeložka STL plynovodu v km 0,944

800 Objekty úpravy území

- SO 810 Vegetační úpravy
- SO 820 Rekultivace rušených komunikací

Jelikož žádost neobsahovala požadované náležitosti, Krajský úřad Kraje Vysočina, Odbor územního plánování a stavebního řádu (dále jen „stavební úřad“) jako stavební úřad příslušný podle ustanovení § 2e zákona č. 416/2009 Sb., o urychlení výstavby dopravní, vodní a energetické infrastruktury a infrastruktury elektronických komunikací (liniový zákon), ve znění pozdějších předpisů (dále jen „liniový zákon“) a podle ustanovení § 13 odst. 1 písm. b) zákona č. 183/2006 Sb., o územním plánování a stavebním řádu (stavební zákon), ve znění pozdějších předpisů (dále jen „stavební zákon“) vyzval v souladu s ustanovením § 86 odst. 4 stavebního zákona žadatele k jejímu doplnění a řízení přerušil.

Žádost byla doplněna dne 4. 10. 2021

Stavební úřad jako stavební úřad příslušný podle § 2e liniového zákona a podle § 13 odst. 1 písm. b) stavebního zákona, oznamuje zahájení územního řízení v souladu s ustanovením § 87 stavebního zákona dotčeným orgánům a známým účastníkům řízení. Jelikož jsou mu dobře známy poměry v území a žádost poskytuje dostatečný podklad pro posouzení záměru a stanovení podmínek k jeho provádění, upouští stavební úřad od ústního jednání podle § 87 odst. 1 stavebního zákona. Dotčené orgány mohou uplatnit závazná stanoviska a účastníci řízení své námitky do **15** dnů od doručení tohoto oznámení. Ve stejné lhůtě sdělí svá stanoviska dotčené orgány. K později uplatněným závazným stanoviskům, námitkám, popřípadě důkazům nebude přihlédnuto.

Stavební úřad současně dává účastníkům řízení možnost vyjádřit se k podkladům rozhodnutí ve smyslu ustanovení § 36 odst. 3 zákona č. 500/2004 Sb., správní řád, ve znění pozdějších předpisů (dále jen „správní řád“), a to do 3 pracovních dnů po uplynutí zákonné 15 denní lhůty k uplatnění námitek, popřípadě důkazů. Jedná se o lhůtu pro seznámení s kompletním spisem před vydáním rozhodnutí ve věci, nikoliv o další lhůtu pro námitky. Námitky uplatněné v této lhůtě by byly námitkami opožděnými, k nimž stavební úřad nepřihlíží ve smyslu zásady koncentrace řízení zakotvené v ustanovení § 89 stavebního zákona.

Do podkladů pro rozhodnutí lze nahlédnout v kanceláři C 1.06 Krajského úřadu Kraje Vysočina, Odbor územního plánování a stavebního řádu, Žižkova 1882/57, 586 01 Jihlava ve lhůtě shora uvedené (úřední dny: Po a St 8.00-16.00 hod., ostatní pracovní dny po předchozí telefonické dohodě na telefonním čísle 564 602 310).

Na územní řízení se vztahuje zákon č. 416/2009 Sb., o urychlení výstavby dopravní, vodní a energetické infrastruktury a infrastruktury elektronických komunikací (liniový zákon), ve znění pozdějších předpisů, neboť se jedná o stavbu uvedenou v § 1 odst. 2 písm. d) tohoto zákona.

Podle § 2 odst. 5 liniového zákona se v řízení podle tohoto nebo stavebního zákona, které je řízením s velkým počtem účastníků, doručuje oznámení o zahájení řízení veřejnou vyhláškou podle ustanovení § 25 správního řádu. Jednotlivě se oznámení o zahájení řízení doručuje pouze účastníkům řízení podle § 85 odst. 2 písm. a), § 94k písm. c) a d) a § 109 písm. b) až d) stavebního zákona (dále jen „dotčení vlastníci“), žadateli, obci, na jejímž území má být záměr uskutečněn, je-li účastníkem řízení, a dotčeným orgánům. Dotčeným vlastníkům neznámého pobytu nebo sídla a dotčeným vlastníkům, jimž se nepodařilo oznámení o zahájení řízení doručit postupem podle § 24 správního řádu, jakož i dotčeným vlastníkům, kteří nejsou známi, se doručuje veřejnou vyhláškou, ve které se dotčení vlastníci identifikují označením dotčených pozemků a staveb evidovaných v katastru nemovitostí, ustanovení § 32 odst. 2 a 3 správního řádu se ve vztahu k těmto dotčeným vlastníkům neuplatní. Ostatní písemnosti se doručují jednotlivě pouze žadateli, obci, na jejímž území má být záměr uskutečněn, je-li účastníkem řízení, a dotčeným orgánům; **ostatním účastníkům řízení se doručují veřejnou vyhláškou.** Pokud se doručuje jednotlivě do ciziny, platí, že dnem doručení je třicátý den ode dne, kdy byla písemnost odeslána prostřednictvím provozovatele poštovních služeb, a dotčeným orgánům; ostatním účastníkům řízení se doručují veřejnou vyhláškou.

Poučení k uplatňování námitek účastníků řízení a závazných stanovisek dotčených orgánů dle § 89 stavebního zákona tj.:

- Jelikož stavební úřad upustil od ústního jednání, musí být závazná stanoviska dotčených orgánů podle § 4 odst. 4 a námitky účastníků řízení uplatněny ve shora stanovené lhůtě; jinak se k nim nepřihlíží.
- K závazným stanoviskům a námitkám k věcem, o kterých bylo rozhodnuto při vydání územně plánovací dokumentace, se nepřihlíží.
- Účastník řízení ve svých námitkách uvede skutečnosti, které zakládají jeho postavení jako účastníka řízení, a důvody podání námitek; k námitkám, které překračují rozsah stanovený v odstavci 4, se nepřihlíží.
- Obec uplatňuje v územním řízení námitky k ochraně zájmů obce a zájmů občanů obce. K námitkám, které nesplňují uvedené požadavky, se nepřihlíží.
- Osoba, která může být účastníkem řízení podle § 85 odst. 2 písm. a) a b) stavebního zákona, může uplatňovat námitky proti projednávanému záměru v rozsahu, jakým může být její právo přímo dotčeno. K námitkám, které nesplňují uvedené požadavky, se nepřihlíží.
- Osoba, která je účastníkem řízení podle zvláštního právního předpisu, může v územním řízení uplatňovat námitky pouze v rozsahu, v jakém je projednávaným záměrem dotčen veřejný zájem, jehož ochranou se podle zvláštního právního předpisu zabývá. K námitkám, které nesplňují uvedené požadavky, se nepřihlíží.
- Námitku, o které nedošlo k dohodě mezi účastníky řízení, stavební úřad posoudí na základě obecných požadavků na výstavbu, závazných stanovisek, popřípadě rozhodnutí dotčených orgánů nebo technických norem, pokud taková námitka nepřesahuje rozsah jeho působnosti. Nedošlo-li k dohodě o námitce občanskoprávní povahy, stavební úřad si o ní učiní úsudek a rozhodne ve věci; to neplatí v případě námitek týkajících se existence nebo rozsahu vlastnických nebo jiných věcných práv.

Nechá-li se některý z účastníků zastupovat, předloží jeho zástupce písemnou plnou moc. Účastník řízení může mít podle § 33 odst. 1 správního řádu v téže věci současně pouze jednoho zmocněnce.

Účastník nebo jeho zástupce je povinen předložit na výzvu oprávněné úřední osoby průkaz totožnosti. Průkazem totožnosti se rozumí doklad, který je veřejnou listinou, v němž je uvedeno jméno a příjmení, datum narození a místo trvalého pobytu, popřípadě bydliště mimo území České republiky a z něhož je patrná i podoba, popřípadě jiný údaj umožňující správnímu orgánu identifikovat osobu, která doklad předkládá jako jeho oprávněného držitele.

Každý, kdo činí úkony jménem právnické osoby, musí prokázat své oprávnění. V téže věci může za právnickou osobu současně činit úkony jen jedna osoba.

Pověřený zaměstnanec speciálního stavebního úřadu je podle § 172 odst. 1 stavebního zákona oprávněn při plnění úkolů vstupovat na cizí pozemky, stavby a do staveb s vědomím jejich vlastníků při zajišťování stavu stavby a pozemku nebo opatření důkazů a dalších podkladů pro vydání správního rozhodnutí nebo opatření.

Stavební úřad může podle § 173 odst. 1 stavebního zákona uložit pořádkovou pokutu do 50 000 Kč tomu, kdo závažným způsobem ztěžuje postup v řízení anebo plnění úkolů podle § 172 odst. 1 stavebního zákona tím, že znemožňuje oprávněné úřední osobě jí přizvané na svůj pozemek nebo stavbu.

Jihlava: 16. 11. 2021

Ing. Kateřina Nováková

úředník odboru územního plánování a stavebního řádu
elektronicky podepsáno

Příloha: grafická příloha – situace

Toto oznámení musí být vyvěšeno nejméně po dobu 15 dnů na úřední desce Krajského úřadu Kraje Vysočina, Obecního úřadu Hvězdohovice, Obecního úřadu Krahulov, Obecního úřadu Petrovice, Úřadu městyse Okříšky a Úřadu městyse Stařeč podle ust. § 25 odst. 3 správního řádu. Současně uvedené úřady potvrzují, že tato písemnost byla zveřejněna způsobem umožňujícím dálkový přístup, podle věty druhé § 25 odst. 2 správního řádu.

Právní účinky doručení má výhradně doručení veřejnou vyhláškou prostřednictvím úřední desky Krajského úřadu Kraje Vysočina.

Vyvěšeno dne.....

Sejmuto dne.....

Razítko a podpis orgánu, který potvrzuje vyvěšení a sejmutí.

Prosíme o vrácení potvrzení o vyvěšení Krajskému úřadu Kraje Vysočina, Odboru územního plánování a stavebního řádu.

Tato písemnost je řádně doručována veřejnou vyhláškou v souladu s ust. § 25 odst. 1, 2 v návaznosti na § 144 odst. 1 správního řádu a pro lhůty k vyjádření případně odvolání je rozhodující den vyvěšení dle ust. § 25 odst. 3 správního řádu. Dnem vyvěšení je den vyvěšení na úřední desce správního orgánu, který písemnost doručuje.

Poznámka pro žadatele:

Žadatel je podle zákona č. 634/2004 Sb., o správních poplatcích (v platném znění) osvobozen od správního poplatku, dle položky 17 – osvobození.

Rozdělovník:

Obdrželi:

Účastníci řízení podle § 85 odst. 1 písm. a) a b) a § 85 odst. 2 písm. a) stavebního zákona a současně podle § 27 odst. 1 písm. a) správního řádu, vše ve znění pozdějších předpisů, do vlastních rukou (na doručence):

- Kraj Vysočina, IČO 70890749, se sídlem Žižkova 57, 587 33 Jihlava, zastoupený společností Transconsult s.r.o., IČO 47455292, se sídlem Nerudova 37, 500 02 Hradec Králové, IDDS: wbeszgc
- Marie Ježková, Hvězdoňovice č.p. 6, 675 21 Okříšky
- Jaroslav Jírovský, U stadionu č.p. 570, 675 21 Okříšky
- Jaroslav Zigmund, Červené domky č.p. 86/45, Staré Hory, 586 01 Jihlava 1
- RNDr. Zdeněk Vaverka, Loudilka č.p. 55, 675 21 Okříšky
- Jaroslav Lavička, Loudilka č.p. 126, 675 21 Okříšky
- Aleš Veleba, Heraltice č.p. 121, 675 21 Okříšky
- Luboš Pospíšil, Heraltice č.p. 15, 675 21 Okříšky
- Pavel Linduška, Čajkovského č.p. 551/16, Nové Dvory, 674 01 Třebíč 1
- Jiří Hroch, Heraltice č.p. 6, 675 21 Okříšky
- Zdeněk Fučík, Heraltice č.p. 20, 675 21 Okříšky
- Jan Dokulil, Mlýnská č.p. 565, 675 21 Okříšky
- Jaroslav Krul, Heraltice č.p. 28, 675 21 Okříšky
- Zbyněk Kouba, Hvězdoňovice č.p. 43, 675 21 Okříšky
- Jaroslava Tunová, Sadová č.p. 474, 675 21 Okříšky
- Jana Fejtová, Nábřežní č.p. 328, 675 51 Jaroměřice nad Rokytnou
- Jiří Píša, Heraltice č.p. 30, 675 21 Okříšky
- Jiří Dokulil, Hvězdoňovice č.p. 39, 675 21 Okříšky
- Libuše Dokulilová, Hvězdoňovice č.p. 39, 675 21 Okříšky
- Jaroslav Vrtal, Heraltice č.p. 33, 675 21 Okříšky
- Ing. Jan Dokulil, Nová Ves č.p. 15, 675 21 Okříšky
- Mgr. Marie Kružicová, Všestudy č.p. 9, 277 46 Veltrusy
- Bohumil Boudný, 5. května č.p. 260, 675 21 Okříšky
- Vladimír Málek, Gen. Svobody č.p. 613/16, Nové Dvory, 674 01 Třebíč 1
- Ivona Mojžíšová, Heraltice č.p. 55, 675 21 Okříšky
- Ing. Vilém Neděla, PhD., Metelkova č.p. 1492/7, 664 34 Kuřim
- Jaroslav Drbal, Kostelec č.p. 134, 588 61 Kostelec u Jihlavy
- Drahomír Havlíček, Pokojovice č.p. 6, 675 21 Okříšky
- František Vrzal, Hvězdoňovice č.p. 36, 675 21 Okříšky

- Josef Tůma, Mlýnská č.p. 564, 675 21 Okříšky
- Marie Tůmová, Mlýnská č.p. 564, 675 21 Okříšky
- František Čmelka, Heraltice č.p. 43, 675 21 Okříšky
- Zdeněk Vrzal, Lukov č.p. 109, 676 02 Moravské Budějovice 2
- Jan Boudný, Heraltice č.p. 126, 675 21 Okříšky
- Ladislav Kejda, Heraltice č.p. 99, 675 21 Okříšky
- Olga Šoukalová, Nárameč č.p. 94, 675 03 Budišov u Třebíče
- Josef Smejkal, Družstevní č.p. 529, 675 21 Okříšky
- Jaroslav Němec, Březinova č.p. 3944/65, 586 01 Jihlava 1
- Jana Hnízdilová, Demlova č.p. 975/3, Horka-Domky, 674 01 Třebíč 1
- Marie Jeřábková, Hvězdoňovice č.p. 9, 675 21 Okříšky
- Luboš Jeřábek, Hvězdoňovice č.p. 40, 675 21 Okříšky
- Věra Vlčková, Kněžice č.p. 242, 675 29 Kněžice u Třebíče
- Česká republika - Správa železnic, státní organizace, IDDS: uccchjm
sídlo: Dlážďená č.p. 1003/7, 110 00 Praha 1-Nové Město
- Kraj Vysočina, Žižkova č.p. 1882/57, 586 01 Jihlava 1
hospodaření se svěřeným majetkem kraje
Krajská správa a údržba silnic Vysočiny, příspěvková organizace, IDDS: 3qdn8g
sídlo: Kosovská č.p. 1122/16, 586 01 Jihlava 1
- Obec Hvězdoňovice, sídlo: Hvězdoňovice č.p. 8, 675 21 Okříšky, IDDS: 6byb57w
- Pavla Tvarůžková, Nárameč č.p. 94, 675 03 Budišov u Třebíče
- Zdeňka Valíková, 5. května č.p. 240, 675 21 Okříšky
- PhDr. Petra Píšová, Krahulov č.p. 28, 675 21 Okříšky
- Obec Krahulov, sídlo: Krahulov č.p. 41, 675 21 Okříšky, IDDS: 38wbwc6
- Ludmila Vrzalová, Krahulov č.p. 23, 675 21 Okříšky
- Jarmila Svobodová, Krahulov č.p. 17, 675 21 Okříšky
- Ladislava Zadražilová, Nová č.p. 807/16, Podklášteří, 674 01 Třebíč 1
- Karel Dvořáček, Čeloudova č.p. 1108/76, Horka-Domky, 674 01 Třebíč 1
- Helena Teplová, Krahulov č.p. 15, 675 21 Okříšky
- Eva Kratochvílová, J.A. Komenského 351, 675 21 Okříšky
- Ing. Helena Teplová, Krahulov č.p. 15, 675 21 Okříšky, zastoupená na základě rozhodnutí soudu opatrovníci (matkou) paní Helenou Teplovou, Krahulov č.p. 15, 675 21 Okříšky
- Svatopluk Dvořák, Krahulov č.p. 69, 675 21 Okříšky
- Rolnická společnost Lesonice a.s., IDDS: 4kff4g7
sídlo: Lesonice č.p. 165, 675 44 Lesonice

- Ing. Petr Filippi, Náměstí J. Gurreho č.p. 2, 373 24 Římov
- Luboš Lorenc, Krahulov č.p. 80, 675 21 Okříšky
- Karel Švaříček, Krahulov č.p. 78, 675 21 Okříšky
- Milada Švaříčková, Krahulov č.p. 78, 675 21 Okříšky
- Zdeněk Dvořák, Krajnova č.p. 997/70, Nové Dvory, 674 01 Třebíč 1
- Karel Hrnčíř, Krahulov č.p. 55, 675 21 Okříšky
- Ladislav Olšbauer, Tusarova č.p. 1267/9, 170 00 Praha 7-Holešovice, IDDS: jatmkbe
- Bc. Pavel Huml, Jiřího Koláře č.p. 974, Rozdělov, 272 04 Kladno 4
- Vlastimil Ferda, Číhalín č.p. 75, 675 07 Čechtín
- Petr Pečta, Číchov č.p. 120, 675 21 Okříšky
- Emilie Bačová, Vícenice č.p. 64, 676 02 Moravské Budějovice 2
- Jaroslava Nováková, Stará osada č.p. 20, 675 21 Okříšky
- Miroslava Olšanská, Masarykova č.p. 113, 675 21 Okříšky
- Ing. Jaromír Ježek, Heraltice č.p. 27, 675 21 Okříšky
- Městys Okříšky, sídlo: Jihlavská č.p. 1, 675 21 Okříšky, IDDS: pjqbcbp
- Mgr. Šárka Hrnčířová, Kaštanová č.p. 147, Přibyslavice, 675 21 Okříšky
- Zdeněk Vlk, Nádražní č.p. 160, 675 21 Okříšky
- Lenka Mašková, Úvoz č.p. 498, 675 21 Okříšky
- Jitka Košťálová, sídliště Vajgar č.p. 703, Jindřichův Hradec III, 377 01 Jindřichův Hradec 1
- Pavel Zeman, Masarykova č.p. 550, 675 21 Okříšky
- Karel Lorenc, Úvoz č.p. 544, 675 21 Okříšky
- Jaromír Mikeš, Pokojovice č.p. 1, 675 21 Okříšky
- Milada Mikešová, Pokojovice č.p. 1, 675 21 Okříšky
- Milan Starý, Na kopečku č.p. 31, 675 21 Okříšky
- Milena Marie Marešová, Jihlavská č.p. 42, 675 21 Okříšky
- Jana Vrtalová, V zahradách č.p. 506, 675 21 Okříšky
- Pavel Rous, Loudilka č.p. 546, 675 21 Okříšky
- Lenka Rousová, Loudilka č.p. 546, 675 21 Okříšky
- Stanislav Pečta, Sadová č.p. 478, 675 21 Okříšky
- Stanislav Fortelný, V zahradách č.p. 439, 675 21 Okříšky
- Jiří Vlín, Partyzánská č.p. 493, 675 21 Okříšky
- Ladislav Vlín, Masarykova č.p. 347, 675 21 Okříšky
- Mgr. Ivana Polívková, Benešova č.p. 506/23, Nové Dvory, 674 01 Třebíč 1
- Jiří Čermák, Masarykova č.p. 517, 675 21 Okříšky
- Zbyněk Zeman, Červená Lhota č.p. 65, 675 07 Čechtín

- Ivana Zemanová, Červená Lhota č.p. 65, 675 07 Čechtín
- MgA. Karolína Juříková, Wagnerova č.p. 944/1, Praha 4-Háje, 149 00 Praha 415
- Ing. Josef Bílek, Nad Palatou č.p. 2801/48, 150 00 Praha 5-Smíchov
- Oldřiška Dvořáková, Krajínova č.p. 997/70, Nové Dvory, 674 01 Třebíč 1
- Ludmila Blatná, Modřínová č.p. 589/24, Nové Dvory, 674 01 Třebíč 1
- Helena Kopečná, Palackého č.p. 476/32, Podklášteří, 674 01 Třebíč 1
- Alena Hudecová, Fr. Hrubína č.p. 739/3, Nové Dvory, 674 01 Třebíč 1
- Irena Bulíčková, Ortenova č.p. 4832/8, 586 01 Jihlava 1
- Hana Nováková, U stadionu č.p. 492, 675 21 Okříšky
- Ludmila Lorencová, Na kopečku č.p. 34, 675 21 Okříšky
- Jana Mahelová, Masarykova č.p. 437, 675 21 Okříšky
- Marie Neubertová, Na vyhlídce č.p. 542, 675 21 Okříšky
- Ing. Pavel Růžička, Na kopečku č.p. 30, 675 21 Okříšky
- Pavel Navrkal, Číhalín č.p. 10, 675 07 Čechtín
- František Halásek, Kněžice č.p. 289, 675 29 Kněžice u Třebíče
- Česká republika – příslušnost hospodařit s majetkem státu
Státní pozemkový úřad, IDDS: z49per3
sídlo: Husinecká č.p. 1024/11a, 130 00 Praha 3-Žižkov
- Obec Petrovice, sídlo: Petrovice č.p. 68, 675 21 Okříšky, IDDS: 9yrawhd
- Božena Ježková, Na Návsi č.p. 175, Přibyslavice, 675 21 Okříšky
- Petr Karásek, Budišov č.p. 174, 675 03 Budišov u Třebíče
- Jiří Března, Petrovice č.p. 10, 675 21 Okříšky
- František Mirovský, Petrovice č.p. 26, 675 21 Okříšky
- Jaroslav Vybíral, Petrovice č.p. 98, 675 21 Okříšky
- Miroslav Anděl, Výčapy č.p. 218, 674 01 Třebíč 1
- Ing. Aleš Vala, Střítež č.p. 153, 674 01 Třebíč 1
- František Fiala, Petrovice č.p. 130, 675 21 Okříšky
- Alena Marténková, Petrovice č.p. 117, 675 21 Okříšky
- Bohuslav Jirovský, Petrovice č.p. 139, 675 21 Okříšky
- Marie Krejčová, Petrovice č.p. 136, 675 21 Okříšky
- Pavel Šaroun, Hvězdoňovice č.p. 12, 675 21 Okříšky
- Jana Šarounová, Hvězdoňovice č.p. 12, 675 21 Okříšky
- Pavel Padrnos, Vinohradská č.p. 304/52, 664 49 Ostopovice
- Jana Obšustová, Šatov č.p. 341, 671 22 Šatov
- Zdeňka Jančoková, Červená hospoda č.p. 281, 675 22 Stařeč

- David Kučera, Petrovice č.p. 28, 675 21 Okříšky
- Antonín Vyskočil, Petrovice č.p. 1, 675 21 Okříšky
- Jiřina Vyskočilová, Petrovice č.p. 1, 675 21 Okříšky
- Ing. Jan Kuthan, Petrovice č.p. 132, 675 21 Okříšky
- Marie Dokulilová, Petrovice č.p. 116, 675 21 Okříšky
- Mgr. František Novák, Valeč č.p. 226, 675 53 Valeč u Hrotovic
- Jiří Novák, Krátká č.p. 891/8, Podklášteří, 674 01 Třebíč 1
- Dušan Novák, Valeč č.p. 277, 675 53 Valeč u Hrotovic
- František Černý, Horní č.p. 16, 675 22 Stařeč
- Zdenka Černá, Horní č.p. 16, 675 22 Stařeč
- Ing. Jan Šlechta, Nádražní č.p. 550, 675 22 Stařeč
- Městys Stařeč, sídlo: Jakubské náměstí č.p. 50, 675 22 Stařeč, IDDS: w6nbpp8
- Jiřina Svobodová, Tyršova č.p. 40, 675 22 Stařeč
- Bohumil Svoboda, Tyršova č.p. 40, 675 22 Stařeč
- Tomáš Vaníček, Perk č.p. 80, 675 22 Stařeč
- Radka Blažková, Jungmannova č.p. 871/16, 664 34 Kuřim
- Česká republika – příslušnost hospodařit s majetkem státu
Ředitelství silnic a dálnic ČR, IDDS: zjq4rhz
sídlo: Na Pankráci č.p. 546/56, 140 00 Praha 4-Nusle
doručovací adresa ŘSD ČR Správa Jihlava, Kosovská 10a, 586 01 Jihlava
- Zdeňka Musilová, Tyršova č.p. 48, 675 22 Stařeč
- MUDr. Bohumila Sedláčková, Sadová č.p. 1514, 676 02 Moravské Budějovice 2
- Ing. Vladimíra Tobolková, Kudrnova č.p. 234/6, 150 00 Praha 5-Motol
- Jana Buzzi, Dis., U zoologické zahrady č.p. 424/39, Bystrc, 635 00 Brno 35
- Sylvie Pálková, Markvartice č.p. 73, 675 22 Stařeč
- Římskokatolická farnost Stařeč, Horní č.p. 4, 675 22 Stařeč
- Ing. Petr Vostal, Dražová č.p. 822, Ostrožské Předměstí, 687 24 Uherský Ostroh
- Pavel Čermák, Nádražní č.p. 425, 675 22 Stařeč
- Bc. Petra Svobodová, Horní č.p. 519, 675 22 Stařeč
- Ing. Oldřich Svoboda, Horní č.p. 519, 675 22 Stařeč
- Pavel Chromý, Perk č.p. 177, 675 22 Stařeč
- Pavel Chromý, Mastník č.p. 67, 675 22 Stařeč
- Hana Linhartová, Hostinského č.p. 1521/19, Praha 5-Stodůlky, 155 00 Praha 515
- Vladimíra Perezová, Nádražní č.p. 208, 675 22 Stařeč
- EG. D, a.s., sídlo: Lidická č.p. 1873/36, Černá pole, 602 00 Brno, IDDS: nf5dxbu

- Emilie Zemanová, Stará osada č.p. 27, 675 21 Okříšky
- Anděla Vybíralová, Divišova č.p. 661/8, Podklášteří, 674 01 Třebíč 1
- Zdeněk Vaníček, Gen. Fanty č.p. 933/34, Nové Dvory, 674 01 Třebíč 1
- Hana Sylvestrová, Hostákov č.p. 2, 675 01 Vladislav
- Zemědělské družstvo Stařeč, družstvo Perk 514, Stařeč, 675 22,
- Zemědělské družstvo Okříšky, Jihlavská 539, 675 21 Okříšky
- GasNet, s.r.o. zastoupená společností Grid Servis, s.r.o. IČ 279 35 311, Plynárenská 499/1, Zábrdovice, 602 00 Brno
- CETIN a.s., Českomoravská 2510/19, Libeň, 190 00 Praha 9
- Svazek obcí Zásobování vodou se sídlem v Okříškách, Jihlavská 1, 675 21 Okříšky
- ČD *TELEMATIKA a.s., Pernerova č.p. 2819/2a, 130 00 Praha*
- *Správa železnic dopravní cesty, státní organizace, Oblastní ředitelství Brno, Kounicova 26, 611 43 Brno*
- *Povodí Moravy, s.p., Dřevařská 11, 602 00 Brno*

Účastníci řízení dle § 27 odst. 2 správního řádu, dle § 85 odst. 2 písm. b) stavebního zákona (doručuje se veřejnou vyhláškou podle § 144 odst. 6 správního řádu) – sousední pozemky:
 parc. č. 64/11, 64/18, 64/19, 64/27, 64/33, 64/35, 64/36, 64/37, 95/3, 104/2, 114/2, 118/13, 118/38, 118/39, 188/1, 188/11, 188/12, 188/19, 188/20, 188/21, 188/27, 194/5, 194/6, 194/7, 230, 233, 234, 237, 258, 260/1, 265/9, 265/10, 265/14, 265/31, 265/38, 288/22, 723, 260/1, vše v katastrálním území Hvězdoňovice,
 parc. č. 5150/1, 5177, 5178/1, 5239, 5249, 5250, 5251, 5252, 5253, 5254, 5255, 5256, 5257, 5258, 5259, 5262, 5263, 5264, vše v katastrálním území Krahulov,
 parc. č. 518/2, 518/15, 541, 542, 546, 585, 589, 593/1, 595/48, 595/60, 600/2, 600/14, 600/16, 600/17, 601/1, 601/7, 601/8, 603/6, 603/7, 657/7, 657/12, 657/14, 834, 910, 920/9, 928, 943/2, 984, 987/1, 990, 996, 1000, 1003, 1006, 1008, 1012, 1015, 1018, 1041, 1042, 1043, 1044, 1049, 1050, 1051, 1052, 1105/54, 1201, 1214, 1215, 1217, 1218, 1221, 1328, 1331/31, 1331/34, 1331/36, 1331/52, 549/1, 549/2, 595/46, 587, 582/2, 603/9, 1216, 1219, 1222, 657/6, 657/15, 657/9, 907, 923, 1047, vše v katastrálním území Okříšky,
 parc. č. 580/2, 586/1, 627/19, 772/1, 773/1, 776, 777/1, 779, 780, 781, 784, 790, 791, 795, 816, 1623, 581/1, 788, 794, 817, vše v katastrálním území Petrovice u Třebíče,
 st. p. 514, 515, parc. č. 1125, 1136/2, 1137/1, 1140, 1141, 1144, 1150/2, 1154/1, 1154/2, 1156/12, 1156/13, 1490, 1499/1, 1597/1, 4157, 4158, 4159 v katastrálním území Stařeč
Osoby s vlastnickými nebo jinými věcnými právy k sousedním stavbám:
 Čísla popisná: č.p. 553 vše v katastrálním území Stařeč.

Dotčené orgány:

- *Ministerstvo obrany ČR, Sekce nakládání s majetkem Ministerstva obrany, Odbor ochrany územních zájmů a státního odborného dozoru, Tychonova 1, 160 01 Praha 6, IDDS: hjyaavk*

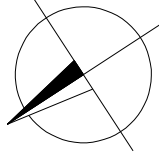
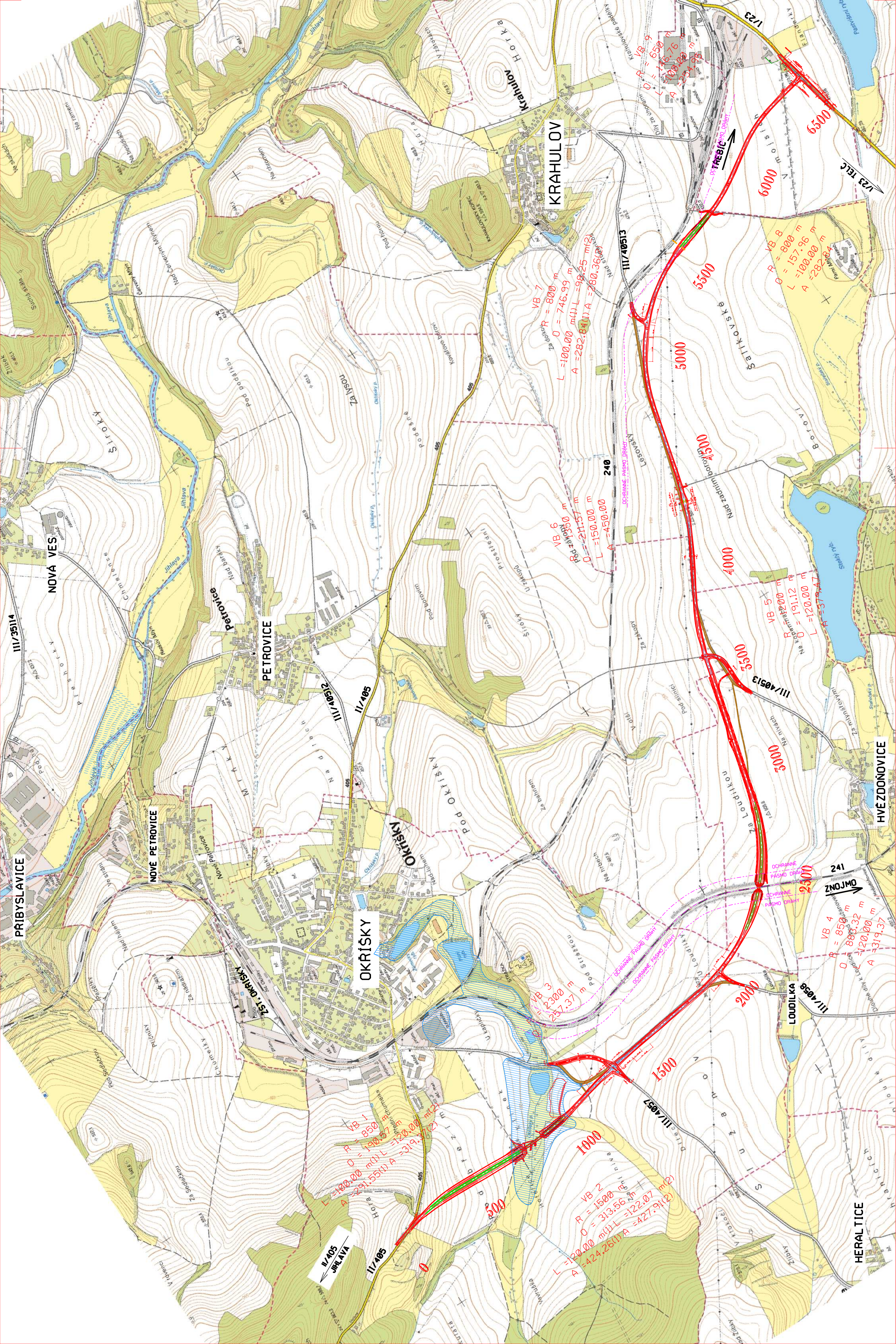
- *Krajská hygienická stanice kraje Vysočina se sídlem v Jihlavě, Tolstého 1914/15, 586 01 Jihlava, IDDS: 4uuai3w*
- *Hasičský záchranný sbor Kraje Vysočina územní odbor Třebíč, Žďárského 180, Kožichovice, 674 01 Třebíč, IDDS: ntdaa7v*
- *Policie České republiky, Krajské ředitelství policie kraje Vysočina, odbor služby dopravní policie, Vrchlického 46, 587 024 Jihlava,*
- *Krajské ředitelství Policie Kraje Vysočina, Územní odbor Třebíč, Dopravní inspektorát, Bráfova třída 1247/11, 674 01 Třebíč, IDDS: x9nhptc*
- *Ministerstvo životního prostředí, Vršovická 1442/65, 100 10 Praha 10, IDDS: 9gsaax4*
- *Krajský úřad Kraje Vysočina, odbor dopravy a silničního hospodářství, Žižkova 1882/57, 587 33 Jihlava, IDDS: ksab3eu*
- *Krajský úřad Kraje Vysočina, odbor životního prostředí a zemědělství, Žižkova 1882/57, 587 33 Jihlava, IDDS: ksab3eu*
- *Městský úřad Třebíč, odbor rozvoje a územního plánování, oddělení Úřad územního plánování, Karlovo nám. 104/55, 674 01 Třebíč, adresa pro doručení písemností: Masarykovo nám. 116/6, 674 01 Třebíč, IDDS: 6pub8mc*
- *Městský úřad Třebíč, odbor životního prostředí, oddělení technické ochrany životního prostředí a ekologie krajiny, Karlovo nám. 104/55, 674 01 Třebíč, adresa pro doručení písemností: Masarykovo nám. 116/6, 674 01 Třebíč, IDDS: 6pub8mc*
- *Městský úřad Třebíč, odbor životního prostředí, oddělení vodního hospodářství, Karlovo nám. 104/55, 674 01 Třebíč, adresa pro doručení písemností: Masarykovo nám. 116/6, 674 01 Třebíč, IDDS: 6pub8mc*
- *Městský úřad Třebíč, odbor životního prostředí, Karlovo nám. 104/55, 674 01 Třebíč, adresa pro doručení písemností: Masarykovo nám. 116/6, 674 01 Třebíč, IDDS: 6pub8mc*
- *Městský úřad Třebíč, odbor dopravy a komunálních služeb, Karlovo nám. 104/55, 674 01 Třebíč, adresa pro doručení písemností: Masarykovo nám. 116/6, 674 01 Třebíč, IDDS: 6pub8mc*
- *Obecní úřad Krahulov, Krahulov 41, 675 21 Krahulov, IDDS: wbeszgc*
- *Obecní úřad Hvězdoňovice, Hvězdoňovice 8, 675 21 Okříšky, IDDS: 6byb57w*
- *Úřad městyse Okříšky, Jihlavská 1, 675 21 Okříšky, okres Třebíč, IDDS:*
- *Úřad městyse Stařeč, Jakubské nám. 50, Stařeč, IDDS:*
- *Drážní úřad, sekce stavební, územní odbor Olomouc, Nerudova 1, 779 00 Olomouc*

K vyvěšení ve smyslu ustanovení § 25 správního řádu (příslušnému obecnímu úřadu se žádostí vyvěšení):

- *Obecní úřad Hvězdoňovice, Hvězdoňovice č.p. 8, 675 21 Okříšky*
- *Obecní úřad Krahulov, Krahulov č.p. 41, 675 21 Okříšky*
- *Úřad městyse Okříšky, Jihlavská č.p. 1, 675 21 Okříšky*
- *Obecní úřad Petrovice, Petrovice č.p. 68, 675 21 Okříšky*
- *Úřad městyse Stařeč, Jakubské náměstí č.p. 50, 675 22 Stařeč*
- *Krajský úřad Kraje Vysočina, Žižkova 1882/57, 587 33 Jihlava*


SEZNAM OBJEKTŮ

- SO 001 PŘÍPRAVA ÚZEMÍ
- SO 101 STAVEBNÍ ÚPRAVY SILNICE I/23
- SO 120 PŘELOŽKA SILNICE II/405
- SO 121 STAVEBNÍ ÚPRAVY SILNICE III/4057
- SO 122 STAVEBNÍ ÚPRAVY SILNICE III/4058
- SO 123 STAVEBNÍ ÚPRAVY SILNICE III/40513
- SO 150 POLNÍ CESTA V KM 0,728 SILNICE II/405
- SO 151 POLNÍ CESTA VPRÁVO V KM 2,409 KM 3,495 SILNICE II/405
- SO 152 POLNÍ CESTA VPRÁVO V KM 2,409 KM 3,461 SILNICE II/405
- SO 153 POLNÍ CESTY V KM 5,765 SILNICE II/405
- SO 154 SJEZDY
- SO 180 DOPRAVNÍ OPATŘENÍ
- SO 190 DOPRAVNÍ ZNAČENÍ SILNICE I/23
- SO 191 DOPRAVNÍ ZNAČENÍ SILNIC II-A III. TŘÍDY
- SO 192 DOPRAVNÍ ZNAČENÍ NA OSTATNÍCH KOMUNIKACÍCH
- SO 201 MOST PŘES OKŘIŠKÝ POTOK V KM 0,812
- SO 202 MOST PŘES ŽELEZNICNÍ TRATĚ ZNOJMO-OKŘIŠKÝ V KM 2,435
- SO 351 OCHRANA VODOVODU LT DN 100 V KM 2,489
- SO 352 OCHRANA VODOVODU LT DN 250 V KM 5,706
- SO 353 PŘELOŽKA VODOVODU ZO OKŘIŠKÝ V KM 0,701
- SO 380 ÚPRAVY MELIORACÍ
- SO 401 PŘELOŽKA VEDENÍ VN E.ON. DISTRIBUCE, A.S. V KM 0,197
- SO 402 PŘELOŽKA VEDENÍ VN E.ON. DISTRIBUCE, A.S. V KM 0,197
- SO 403 PŘELOŽKA VEDENÍ VN E.ON. DISTRIBUCE, A.S. V KM 1,965
- SO 404 PŘELOŽKA VEDENÍ VN E.ON. DISTRIBUCE, A.S. V KM 1,965
- SO 405 PŘELOŽKA VEDENÍ VN E.ON. DISTRIBUCE, A.S. V KM 4,656
- SO 406 PŘELOŽKA VEDENÍ VN E.ON. DISTRIBUCE, A.S. V KM 5,370
- SO 407 PŘELOŽKA VEDENÍ VN E.ON. DISTRIBUCE, A.S. V KM 6,425
- SO 408 PŘELOŽKA VEDENÍ V504/549 110 KV E.ON. DISTRIBUCE, A.S.
- SO 451 PŘELOŽKA SEK. CETIN, A.S. V KM 0,165
- SO 452 PŘELOŽKA SEK. CETIN, A.S. V KM 0,165
- SO 453 PŘELOŽKA SEK. CETIN, A.S. V KRIZOVATCE SILNIC III/4057 A III/4058
- SO 454 PŘELOŽKA SEK. CETIN, A.S. V KM 1,680 DO KM 2,010
- SO 455 PŘELOŽKA NÝSEK CETIN, A.S. PODEL SILNICE I/23
- SO 501 PŘELOŽKA STL PLYNOVODU V KM 0,344
- SO 810 VEGETAČNÍ ÚPRAVY
- SO 820 REKULTIVACE RUSENÝCH KOMUNIKACÍ



č. por.é

SOUŘADNICOVÝ SYSTÉM S-JTSK
VÝŠKOVÝ SYSTÉM BpV

		TRANSCONSULT s.r.o. Nerudova 37,500 02 Hradec Králové	
Vedoucí projektu	Ing. Štěpán	Středisko	3
Odpovědný projektant	Ing. Pravda	Vedoucí	Ing. Štěpán
Zpracovatel	Ing. Pravda	Zak. č.	119 0811310011
Průzkumný	Ing. Štěpán	Arch. č.	01619
Kontrola	Ing. Hodek	Formát	8 A4
Ubytelnost	Kraj Vysočina	Datum	05/2019
		Účet	001
		část dok.	
II/405 OKŘIŠKÝ - KRIZOVATKA S I/23		C.	
SITUACNÍ VÝKRES		měřítko	
CELKOVÝ SITUACNÍ VÝKRES		č. výkresu	
		1: 10 000	
		2	