


**STRATEGICKÝ ROZVOJOVÝ  
PLÁN OBCE  
PETROVICE  
2025-2035**



## Obsah

<b>1. Úvod .....</b>	<b>3</b>
<b>2. Charakteristika obce .....</b>	<b>4</b>
<b>2.1. Základní údaje .....</b>	<b>4</b>
<b>2.2. Obyvatelstvo.....</b>	<b>5</b>
<b>2.3. Popis obce a jejího okolí.....</b>	<b>7</b>
<b>2.3.1. Položení obce a popis katastrálního území .....</b>	<b>7</b>
<b>2.3.2. Historie obce Petrovice .....</b>	<b>9</b>
<b>2.3.3. Komunitní život v obci.....</b>	<b>10</b>
<b>2.4. Infrastruktura obce .....</b>	<b>11</b>
<b>2.4.1. Kanalizace a čistička odpadních vod (ČOV) .....</b>	<b>11</b>
<b>2.4.2. Veřejný vodovod.....</b>	<b>11</b>
<b>2.4.3. Místní komunikace .....</b>	<b>11</b>
<b>2.4.4. Občanská vybavenost.....</b>	<b>12</b>
<b>2.4.5. Podnikatelské subjekty .....</b>	<b>13</b>
<b>2.5. Hospodářství obce.....</b>	<b>14</b>
<b>2.5.1. Samospráva obce .....</b>	<b>14</b>
<b>2.5.2. Rozpočet obce .....</b>	<b>15</b>
<b>2.5.3. Soustava informativních a monitorujících ukazatelů (SIMU).....</b>	<b>18</b>
<b>2.6. SWOT analýza .....</b>	<b>19</b>
<b>3. Rozvojový plán – seznam projektů .....</b>	<b>22</b>
<b>3.1. Priorita č. 1 – Životní prostředí.....</b>	<b>22</b>
<b>3.2. Priorita č. 2 – Dopravní infrastruktura.....</b>	<b>23</b>
<b>3.3. Priorita č. 3 – Ekonomický rozvoj a kvalita života .....</b>	<b>23</b>

## 1. Úvod

Strategický rozvojový plán obce Petrovice je základním programovacím a koncepčním dokumentem, prostřednictvím něhož obec plánuje realizaci svých budoucích aktivit v oblasti rozvoje. Aktivita jsou plánovány v horizontu deseti let.

K Strategickému rozvojovému plánu obce bude přihlíženo při plánování investic a sestavování rozpočtu obce. Umožní tak naplňovat vizi obce a přispěje k vylepšení koordinace plánovaných aktivit v obci.

### **Účel a význam plánu rozvoje:**

Hlavním účelem je poskytnout nástroj pro řízení rozvoje obce. To znamená vytvořit harmonogram akcí, systém monitorovacích ukazatelů a navrhnout strukturu financování tak, aby byla zajištěna co nejvyšší míra transparentnosti při řízení rozvoje území.

Plán rozvoje je tedy dokumentem, jehož účelem je řádně a jednoznačně informovat veškeré subjekty (občany i firmy) o záměrech zastupitelstva ohledně směřování budoucího vývoje a ve spolupráci s nimi stanovit dobrovolně závazné mantinely rozvoje, které zabrání schvalování náhodných a nekonceptních akcí, čímž se sníží nejen manažerské riziko současného a budoucího zastupitelstva, ale i všech ostatních subjektů, kteří plánují jakoukoliv činnost v zájmovém území obce.

Dále je plán rozvoje vhodnou pomůckou při řízení financí a rozpočtu obce, která umožňuje snadnější přístup k dotačním zdrojům, protože žadateli o dotaci umožňuje poukázat, že při realizaci investiční (neinvestiční) akce se nejedná o nahodilou činnost, ale o akci, která je součástí koncepčního rozvoje obce.

Strategický rozvojový plán obce Petrovice by se měl stát otevřeným dokumentem, který bude reagovat na aktuální situaci jak v obci, tak ve společnosti. Zastupitelstvo by mělo tento plán alespoň jednou do roka revidovat a aktualizovat.

### **Obec si stanovila svoje základní priority:**

Priorita č. 1 – Životní prostředí

Priorita č. 2 – Dopravní infrastruktura

Priorita č. 3 – Ekonomický rozvoj a kvalita života

**Strategický rozvojový plán zpracoval:** Jakub Malík, tel.: 776 806 794

## 2. Charakteristika obce

### 2.1. Základní údaje

#### Kontaktní informace obce:

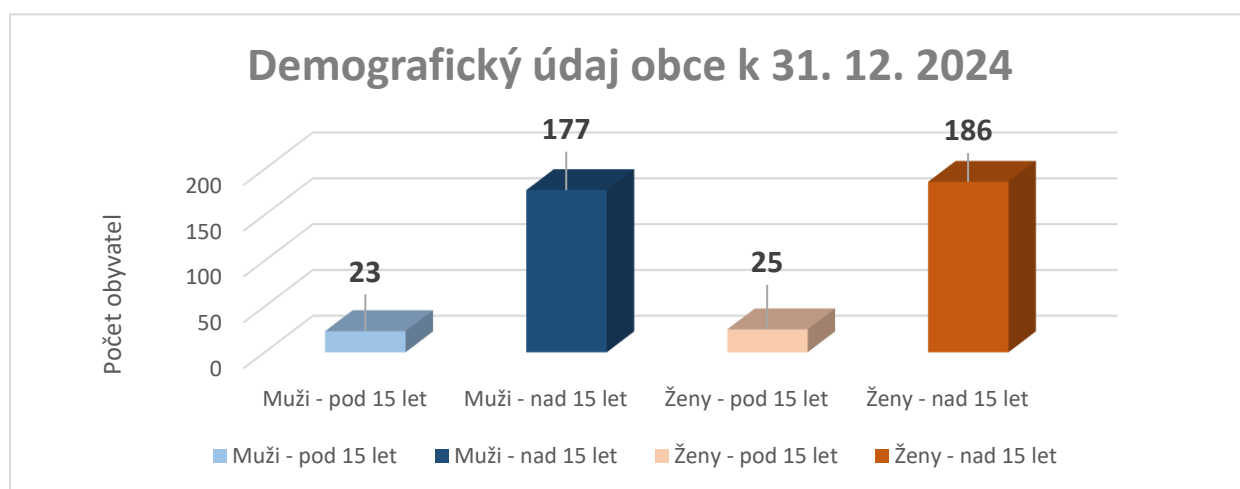
Název:	Obec Petrovice
Adresa:	Petrovice 68, 675 21 Okříšky
IČO:	00378470
Právní forma:	801 - Obec
OKEČ:	84110 - Všeobecné činnosti veřejné správy
Datum vzniku:	24. 11. 1990
Základní územní jednotka:	591360 - Petrovice
Statutární zástupce:	Mgr. Petr Padrnos, starosta obce

#### Základní statistické údaje:

Počet obyvatel k 31. 12. 2024:	411
Pošta:	NE
Mateřská škola:	ANO
Základní škola:	NE
Plynovod:	ANO
Kanalizace:	ANO
Veřejný vodovod:	ANO
Sbor dobrovolných hasičů:	ANO
Stavební úřad:	Úřad městyse Okříšky – Stavební úřad
Finanční úřad:	Územní pracoviště v Třebíči
Úřad Práce:	Úřad práce – Kontaktní pracoviště Třebíč
Živnostenský úřad:	MÚ Třebíč – Obecní živnostenský úřad
Pověřená obec:	Město Třebíč
ORP:	Město Třebíč

## 2.2. Obyvatelstvo

V obci v současnosti žije (k 31.12.2024) 411 obyvatel. Obyvatelstvo v obci se skládá ze 48 dětí a 363 mladistvých či dospělých. Od roku 1971, kdy žilo v obci cca 448 obyvatel, neproběhla žádná územní změna. Nedošlo ani k žádné zásadní změně v počtu obyvatel. Nejnižší počet občanů obec zaznamenala v roce 2001, a to 404, naopak nejvyšší počet občanů byl zaznamenán v roce 1986, a to 465. Na potenciální růst počtu obyvatel má aktuálně vliv jak přirozený, tak i migrační přírůstek, neb se obec může pochlubit nejen přílivem nových občanů, ale také vyšší porodností oproti úmrtnosti. Dá se tedy předpokládat, že s případným přílivem mladých rodin se aktuální trend vyšší porodnosti udrží a obec se začne rychleji zalidňovat



### Vývojová tabulka pohybu obyvatel v letech 2016–2023\*:

Rok:		2016	2017	2018	2019	2020	2021	2022	2023
Počet obyvatel celkem:		422	423	425	421	422	417	415	415
Muži:		204	205	204	199	201	199	200	205
Ženy:		218	218	221	222	221	218	215	210
Z toho ve věku:	0 - 14 let:	60	59	57	55	57	59	55	52
	15 - 64 let:	288	287	290	282	282	269	274	277
	65 a více	74	77	78	84	83	89	86	86
Průměrný věk		40,7	41,4	41,7	42,3	42,8	43,1	43,4	43,8

\*Informace jsou aktuálně k dispozici k 31.12.2023 (aktualizováno 03.03.2025)

**Vývojová tabulka pohybu obyvatel v letech 2016–2023\*:**

<b>Rok:</b>		<b>2016</b>	<b>2017</b>	<b>2018</b>	<b>2019</b>	<b>2020</b>	<b>2021</b>	<b>2022</b>	<b>2023</b>
Živě narození:		4	3	4	4	6	5	-	4
Zemřelí:		2	2	3	3	3	5	4	3
Přistěhovalí:		10	7	10	5	7	6	12	7
Vystěhovalí:		8	7	7	10	9	7	10	8
Přírůstek (úbytek)	Přirozený	2	1	1	1	3	-	-4	1
	Migrace	2	-	-3	-5	-2	-1	2	-1
	Celkový	4	1	2	-4	1	-1	-2	-

*\*Informace jsou aktuálně k dispozici k 31.12.2023 (aktualizováno 03.03.2025)*

**Vývojová tabulka obyvatel v letech 2005–2024\*:**

<b>Rok:</b>	<b>2005</b>	<b>2006</b>	<b>2007</b>	<b>2008</b>	<b>2009</b>	<b>2010</b>	<b>2011</b>	<b>2012</b>	<b>2013</b>	<b>2014</b>
<b>Počet obyvatel:</b>	431	429	435	433	422	417	414	414	412	412
	<b>2015</b>	<b>2016</b>	<b>2017</b>	<b>2018</b>	<b>2019</b>	<b>2020</b>	<b>2021</b>	<b>2022</b>	<b>2023</b>	<b>2024</b>
	418	422	423	425	421	422	417	415	415	411

*\*Údaje jsou uvedeny k 31.12. daného roku.*

Vyšší porodnost a významný počet přistěhovalých v obci je jasným ukazatelem, že je obec Petrovice ideálním a atraktivním místem k životu. Vzhledem k dostupné základní občanské vybavenosti se dá předpokládat, že dojde k navýšení migračního růstu počtu obyvatel i v následujících letech pokračovat a příliv mladých rodin pomůže s omlazením populace a vyšší porodností. Obecní zastupitelstvo se nadále snaží zkvalitňovat život v obci. Důkazem je i tento strategický rozvojový plán.

## 2.3. Popis obce a jejího okolí

### 2.3.1. Položení obce a popis katastrálního území

Obec Petrovice leží severozápadně od středu okresu Třebíč. Vzdálenost obce od okresního města je 9 km směrem na západ. 25 km severozápadně od obce se nachází město Jihlava, 29 km severovýchodně od obce leží město Velké Meziříčí a 27 km jižně od obce leží město Moravské Budějovice. Položení obce v blízkosti významných měst, především pak úředně významných, je vhodným řešením pro obyvatele obce, kteří chtějí žít v klidné lokalitě a být v dostupnosti rozvinuté občanské vybavenosti.



Na území obce se nachází několik významných vodních děl, mezi dominanty pak patří soubor vodních ploch (Pilka, Medvědk a Zimolák), jež leží na toku Oříšského potoka jižně od intravilánu obce. Severní část katastru obce lemuje řeka Jihlava.

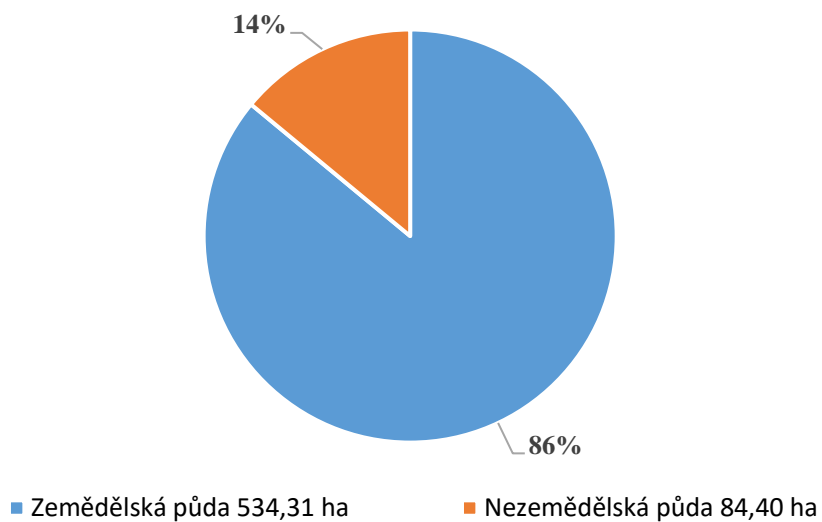
Katastrální území obce se skládá především z orné půdy.

Druhy pozemků (ha)					
	31. 12. 2023	31. 12. 2024		31. 12. 2023	31. 12. 2024
<b>Zemědělská půda</b>	<b>534,31</b>	<b>534,31</b>	<b>Nezemědělská půda</b>	<b>84,40</b>	<b>84,40</b>
<b>Orná půda</b>	455,00	455,00	<b>Lesní pozemek</b>	33,95	33,95
<b>Zahrada</b>	13,28	13,28	<b>Vodní plocha</b>	7,96	7,96
<b>Ovocný sad</b>	0,42	0,42	<b>Zastavěná plocha a nádvoří</b>	8,11	8,11
<b>Travní porost</b>	65,60	65,60	<b>Ostatní plocha</b>	34,39	34,39
<b>Celková výměra</b>				<b>618,71</b>	<b>618,71</b>

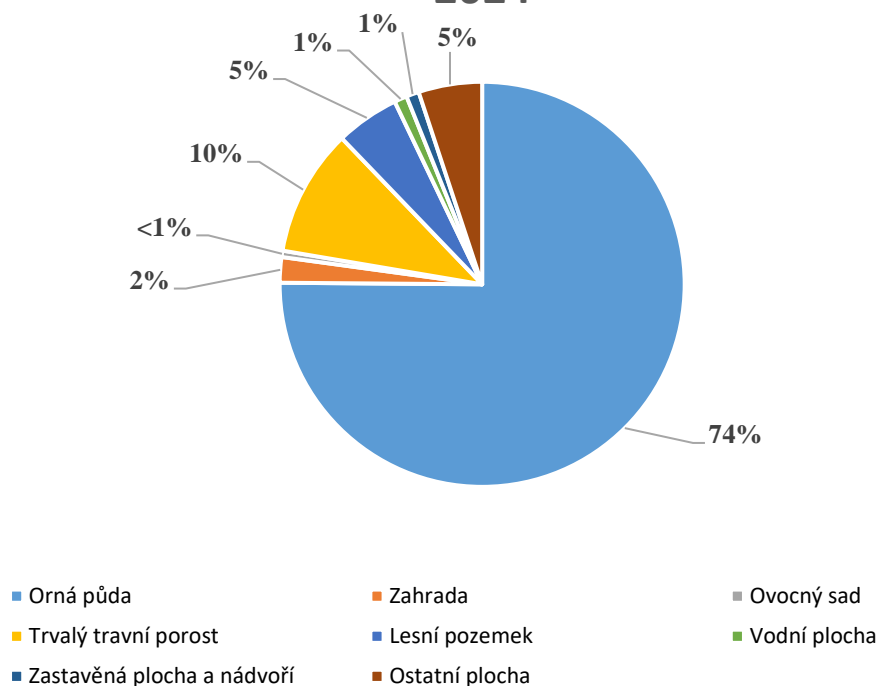
*Druhy pozemků na katastrálním území obce Petrovice, porovnání začátku roku 2024 s rokem 2023.*

**Poměr pozemků v obci k roku 2024, na katastrálním území obce Petrovice.**

**Poměr zemědělské a nezemědělské půdy k roku 2024**



**Poměr všech druhů pozemků v obci k roku 2024**





### 2.3.2. Historie obce Petrovice

První písemná zmínka o Petrovicích pochází z roku 1224, kdy král Přemysl I. Otakar vydal listinu, prostřednictvím které stanovil hranice přibyslavické provincie patřící tehdy k majetkům královny Konstancie. Ve 14. století ku hradu Rukštejnu, jenž tenkrát patřil Markraběti Moravskému. Na počátku 15. století i s hradem Rukštejnem připadly pánům z Valdštejna. Asi v polovici 15. století dostal je od Jiřího z Poděbrad Mikuláš Petrovský z Hrochova a při tom rodě zůstaly Petrovice po dlouhých právních tahanicích až do r. 1499 kdy je Jan z Hrochova prodal pánům z Valdštejna na Brtnici. Díky tomu se naše obec stala součástí brtnického velkostatku a patřila k němu až do poloviny 19. století, kdy po zániku patrimoniální správy byla vytvořena vlastní politická samospráva, v jejímž čele stál starosta obce.

Je třeba připomenout i hrůzy, které se odehrály během II. Světové války, kdy byl 1.5.1945 vyhlášen v Petrovicích výjimečný stav a ten mimo jiné obyvatelům nedovoloval vycházet z domu po setmění. A právě po setmění dne 5. května zadržela německá hlídka Karla Švaříčka a Josefa Jirovského a našla u nich pistoli a náboje. Následovala důkladná prohlídka u rodičů obou zadržených a následujícího dne hlídka zadržela další dva mladíky Jindřicha Jirovského a Josefa Dvořáka, když se snažili do stohu slámy schovat četnický stejnokroj. V souvislosti s dalšími okolnostmi rozhodl německý nadporučík Grädler o zastřelení všech čtyř zadržovaných mladíků. Ráno 7. května 1945 byli tito mladíci popraveni u zdi stodoly bývalého dvora.

Na území obce se také nachází řada sakrálních staveb, a to různé pomníky či křížky. Dominantou je obecní kaple, která se nachází v intravilánu obce.



*Obecní kaple*

### 2.3.3. Komunitní život v obci

Obec Petrovice pořádá různorodé akce, ve spolupráci s místními spolky a organizacemi, jako jsou místní sbor dobrovolných hasičů či mateřská škola, které přispívají k posilování vzájemných vztahů mezi občany.

Mezi tradiční akce pak patří například – dětský karneval, ukončení školního roku, pouťové odpoledne, oslavy Vánoc aj.

#### Dětský karneval



## **2.4. Infrastruktura obce**

### **2.4.1. Kanalizace a čistička odpadních vod (ČOV)**

Obec má vybudovanou jednotnou kanalizační síť. Odpadní vody jsou individuálně zachycovány v jímkách nebo po předčištění v septicích nebo domovních ČOV vypouštěny do této kanalizace.

V obci je uvažováno s výstavbou nové kanalizace odvádějící pouze splaškové vody. V obci bude vybudována ČOV a čerpací stanice.

V oblasti odkanalizování a čištění odpadních vod se pro obec Petrovice realizace navrhovaných opatření předpokládá do r. 2030.

### **2.4.2. Veřejný vodovod**

Obec Petrovice má veřejný vodovod, zásobovaný z rozvodné sítě městyse Okříšky přes redukční ventil. Voda je dodávána z místních vodojemů Okříšky.

### **2.4.3. Místní komunikace**

Na území obce leží následující tahy, a to

- II/405 (regionální tah spojující obec s městem Třebíč)
- III/40512 (místní tah v intravilánu obce).

Obec má také rozsáhlou síť místní komunikace. Obsluhu zastavěného území v jádru obce zajišťují místní obslužné komunikace a účelové cesty.

V obci a její blízkosti se nachází autobusové zastávky se spoji:

- (Město Jihlava – Město Třebíč), autobus jezdí v pracovní dny.
- (Městys Okříšky – Město Třebíč), autobus jezdí v pracovní dny.
- (Město Jihlava – Město Třebíč), autobus jezdí v pracovní dny a o víkendech.
- (Městys Okříšky – Obec Petrovice), autobus jezdí v pracovní dny.

Na katastrálním území obce, i přes přítomnost trati, se nenachází vlaková zastávka. Nejbližší významnou mohou občané využít v městysu Okříšky. Přítomné vlaky místní občany spojují například s městy Třebíč, Jihlava, Plzeň či s Brnem. Vzhledem k dostupnosti autobusové a vlakové dopravy, které obec spojují s velkými městy vč. úředně významných měst, má obec velmi dobře zajištěnou dopravní obslužnost pro své občany. Vzhledem k velikosti obce je jasné, že občané budou využívat především osobní dopravu.

### **2.4.4. Občanská vybavenost**

Obec má, vzhledem k velikosti obce a počtu jejích obyvatel, vyhovující občanskou vybavenost. S ohledem na blízkost města Třebíč, a jeho rozvinuté občanské vybavenosti, je obec Petrovice ideálním prostředím pro občany, kteří chtějí skloubit klidné prostředí s kvalitním životem. O vyžití v obci se zaslouhují, ve spolupráci s úřadem obce, místní sbor dobrovolných hasičů či Nohejbalový spolek.

V obci se také nachází mateřská škola, dětské hřiště, sportoviště, hostinský podnik, prodejna potravin či obecní knihovna. Další služby, jako je pošta, sběrný dvůr, lékař, lékárna, obchody, masáže, rehabilitace či sportovní spolky mohou občané využít v městysu Okříšky, rozvinutější následně v městech Třebíč či Jihlava.

Obec Petrovice leží v prostředí Křižanovské vrchoviny, která je součástí Českomoravské vrchoviny. Území obce leží v podstatě na svahu, kdy severní okraj území obce je tvořen údolím řeky Jihlavy a nachází se v nadmořské výšce kolem 400 metrů nad mořem, zatímco zastavěná část území obce a jižní část území obce se nachází ve výšce cca 500 metrů nad mořem. Východně od mlýna na Pilce se nachází nepojmenovaný kopec s kótou 503 metrů.

Zastavěná část území obce se nachází v severní části území obce nad údolím řeky Jihlavy, na severním okraji v údolí řeky Jihlavy se nachází Červený mlýn a Rezkův mlýn, jižně od zastavěné části obce se nachází mlýn na Pilce a malá chatová oblast.

Intravilánem obce prochází jedna značená cyklostezka 26– Jihlava – Třebíč – Raabs, na jejíž trase se nachází červená turistická trasa.

### 2.4.5. Podnikatelské subjekty

V obci Petrovice jsou také podnikatelské subjekty. K 31. 12. 2024 jsou to následovné:

	Registrované podniky	Podniky se zjištěnou aktivitou
<b>Celkem</b>	76	53
Zemědělství, lesnictví, rybářství	10	8
Průmysl celkem	9	6
Stavebnictví	7	6
Velkoobchod a maloobchod; opravy a údržba motorových vozidel	12	8
Doprava a skladování	2	2
Ubytování, stravování a pohostinství	4	3
Peněžnictví a pojišťovnictví	3	2
Činnosti v oblasti nemovitostí	4	1
Profesní, vědecké a technické činnosti	4	3
Administrativní a podpůrné činnosti	3	2
Veřejná správa a obrana; povinné sociální zabezpečení	2	2
Vzdělávání	2	2
Kulturní, zábavní a rekreační činnosti	2	1
Ostatní činnosti	9	5

## 2.5. Hospodářství obce

### 2.5.1. Samospráva obce

Zastupitelstvo obce se skládá z 9 členů a vedení obce zastává starosta spolu s jedním místostarostou.

<b>Vedení obce:</b>	
Starosta obce	Mgr. Petr Padrnos
Místostarosta obce	David Kružík

<b>Zastupitelstvo obce:</b>	
Antonín Krejčí	
Ing. Jan Kuthan	
Richard Toufar	
Ing. Zdeněk Jeřábek	
Pavel Fiala	
Petra Vyskočilová	
Karel Kisler	

<b>Finanční výbor obce:</b>	
Ing. Zdeněk Jeřábek	předseda výboru
Richard Toufar	člen
Antonín Krejčí	člen

<b>Kontrolní výbor obce:</b>	
Petra Vyskočilová	předsedkyně výboru
Pavel Fiala	člen
Ing. Jan Kuthan	člen

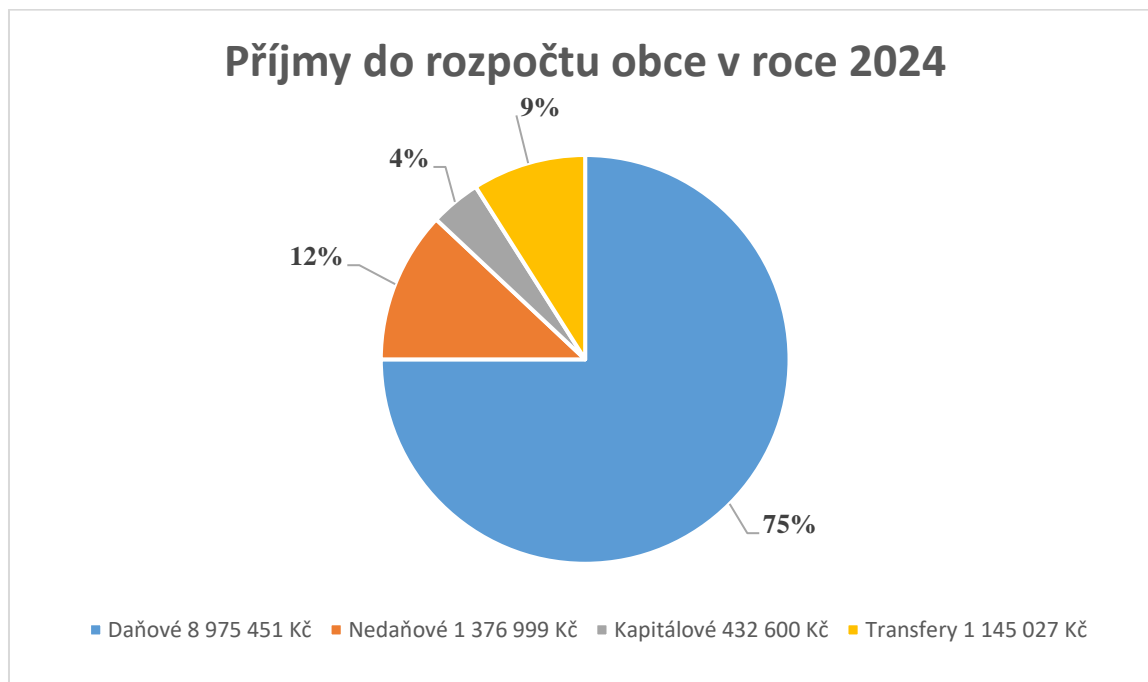
Obecně závazné vyhlášky jsou vyvěšeny na oficiální stránce obecního úřadu:

<https://www.petroviceutrebice.cz/obecni-urad/uredni-deska/vyhlasky-obce>



### 2.5.2. Rozpočet obce

Obec Petrovice hospodařila, v roce 2024, s přebytkovým rozpočtem ve výši 11 930 076 Kč. Rozpočet obce se skládal z příjmů daňových (8 975 451 Kč), nedaňových (1 376 999 Kč), kapitálových (432 600 Kč) a přijatých transferů (1 145 027 Kč).



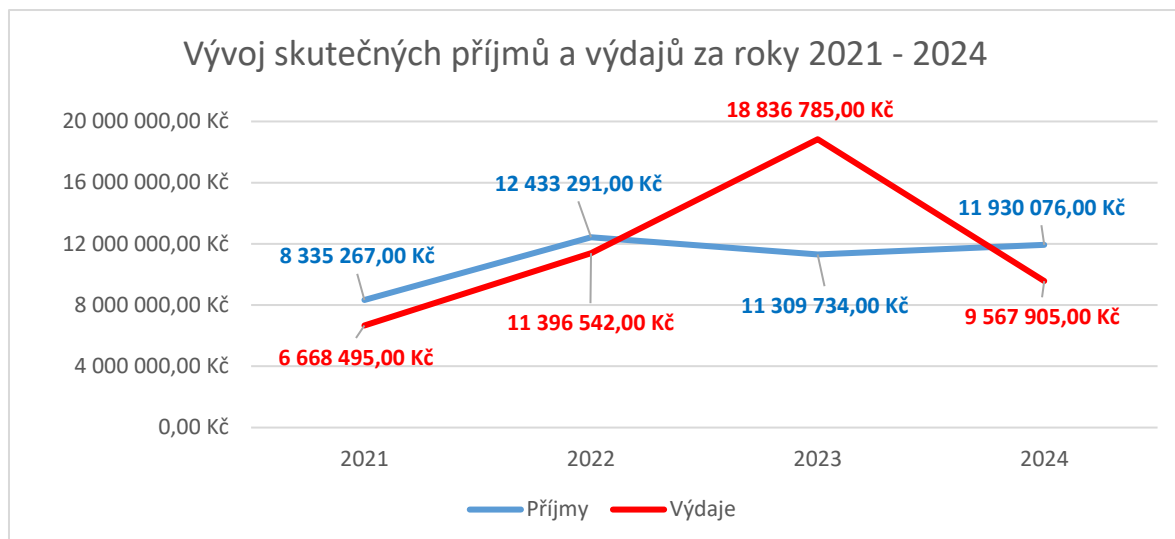
Obec ze svého rozpočtu, v roce 2024, vydala své prostředky především na ochranu životního prostředí, komunální služby a lesní hospodářství a to následovně:

#### Výdaje v roce 2024:

Ozdravování hospodářských zvířat, polních a speciálních plodin a zvláštní veterinární péče	2 500 Kč
Pěstební činnost	29 902 Kč
Podpora ostatních produkčních činností	1 493 865 Kč
Vnitřní obchod	25 000 Kč
Silnice	157 438 Kč
Ostatní záležitosti pozemních komunikací	44 045 Kč
Pitná voda	20 085 Kč
Odvádění a čištění odpadních vod a nakládání s kaly	778 908 Kč
Vodní díla v zemědělské krajině	21 780 Kč
Mateřské školy	320 000 Kč
Činnosti knihovnické	55 781 Kč
Ostatní záležitosti kultury	545 Kč

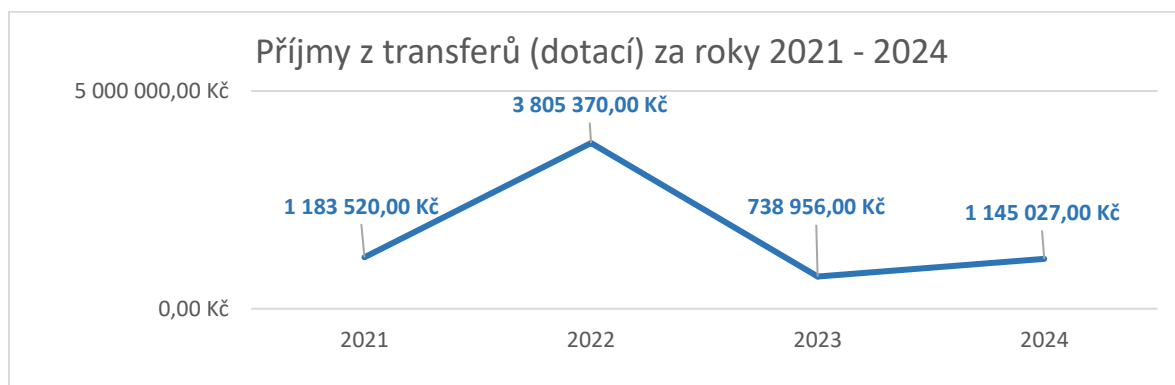
Pořízení, zachování a obnova hodnot místního kulturního, národního a historického povědomí	679 536 Kč
Zájmová činnost v kultuře	15 022 Kč
Ostatní záležitosti kultury, církví a sdělovacích prostředků	262 325 Kč
Sportovní zařízení ve vlastnictví obce	2 692 Kč
Využití volného času dětí a mládeže	7 526 Kč
Ostatní nemocnice	15 000 Kč
Veřejné osvětlení	108 597 Kč
Komunální služby a územní rozvoj jinde nezařazené	1 340 248 Kč
Sběr a svoz komunálních odpadů	265 427 Kč
Využívání a zneškodňování komunálních odpadů	732 193 Kč
Péče o vzhled obcí a veřejnou zeleň	48 940 Kč
Ostatní služby a činnosti v oblasti sociální péče	20 000 Kč
Požární ochrana – dobrovolná část	114 817 Kč
Zastupitelstva obcí	708 736 Kč
Volby do zastupitelstev územních samosprávných celků	26 606 Kč
Volby do Evropského parlamentu	17 642 Kč
Činnost místní správy	1 779 465 Kč
Obecné příjmy a výdaje z finančních operací	3 606 Kč
Pojištění funkčně nespecifikované	34 460 Kč
Ostatní finanční operace	426 740 Kč
Ostatní činnosti jinde nezařazené	8 480 Kč
<b>Výdaje celkem</b>	<b>9 567 905 Kč</b>





Obec Petrovice se snaží udržovat přebytkové rozpočty a vytvářet tak finanční rezervu, díky čemuž je schopna investovat do finančně náročnějších akcí. V roce 2023, kdy obec hospodařila se schodkovým rozpočtem, došlo k výstavbě nové víceúčelové budovy.

Obec se také snaží získávat prostředky z dotačních titulů, které jsou účelně čerpány na rozvoj obecní infrastruktury, jako je požární ochrana či výše uvedené místní komunikace.



S ohledem na zjevnou úspornost obce a následné proinvestování prostředků do obecní infrastruktury se dá považovat hospodaření s penězi zastupitelstvem obce za více než dobré. Obec je také schopna financovat případné spoluúčasti dané dotačními fondy.

**2.5.3. Soustava informativních a monitorujících ukazatelů (SIMU)**

Monitoring hospodaření obcí je založen na sledování soustavy informativních a monitorujících ukazatelů (SIMU) u jednotlivých obcí a jimi zřízených příspěvkových organizací, přičemž za zásadní ukazatele jsou považovány ukazatel celkové likvidity a ukazatel podílu cizích zdrojů k celkovým aktivům. Výsledky obce Petrovice za roky 2020–2023 jsou následující:

<b>Informační ukazatel</b>	<b>Rok 2020</b>	<b>Rok 2021</b>	<b>Rok 2022</b>	<b>Rok 2023</b>
Počet obyvatel obce	421	422	417	415
Příjem celkem (po konsolidaci)	8 261 019 Kč	8 335 267 Kč	12 433 291 Kč	11 309 734 Kč
Úroky	0 Kč	0 Kč	0 Kč	0 Kč
Uhrazené splátky dluhopisů a půjčených prostředků	0 Kč	0 Kč	0 Kč	0 Kč
Dluhová služba celkem	0 Kč	0 Kč	0 Kč	0 Kč
Ukazatel dluhové služby	0,00 %	0,00 %	0,00 %	0,00 %
Aktiva celkem	56 449 400 Kč	60 681 003 Kč	72 486 928 Kč	75 322 229 Kč
Cizí zdroje	347 748 Kč	899 758 Kč	4 459 339 Kč	1 027 858 Kč
Stav na bankovních účtech celkem	18 847 571 Kč	20 514 343 Kč	21 551 092 Kč	14 024 042 Kč
Úvěry a komunální dluhopisy	0 Kč	0 Kč	0 Kč	0 Kč
PNFV a ostatní dluhy	0 Kč	0 Kč	0 Kč	0 Kč
Zadluženost	0 Kč	0 Kč	0 Kč	0 Kč
Podíl zadluženosti na cizích zdrojích	0,00 %	0,00 %	0,00 %	0,00 %
Oběžná aktiva	19 494 887 Kč	21 886 689 Kč	21 467 765 Kč	10 332 592 Kč
Krátkodobé závazky	344 448 Kč	896 458 Kč	3 976 579 Kč	1 023 358 Kč
<b>Monitorující ukazatel</b>				
<b>Podíl cizích zdrojů k celkovým aktivům</b>	<b>0,62 %</b>	<b>1,48 %</b>	<b>8,63 %</b>	<b>2,70 %</b>
<b>Celková likvidita</b>	<b>56,60</b>	<b>24,41</b>	<b>5,21</b>	<b>8,32</b>

SIMU se vypočítává z předložených finančních a účetních výkazů a vyhodnocuje výsledky výpočtu. Obec, jejichž ukazatel celkové likvidity je k 31.12. daného roku v intervalu  $<0; 1>$  a zároveň podíl cizích zdrojů k celkovým aktivům vyšší než 25 %, jsou osloveny dopisem ministra financí a požádány o zdůvodnění tohoto stavu a o stanovisko zastupitelstva dané obce.

V tomto ohledu obec splňuje podmínky finančního zdraví, protože v každém výše uvedeném roce obec splňuje, alespoň částečně, dané podmínky v rámci hospodaření.

## **2.6. SWOT analýza**

Analýza silných a slabých stránek je standardní metodou strategického řízení subjektu (firmy, obce, neziskové organizace i sportovního klubu). Vychází z rozpoznání vnitřních slabých a silných stránek (předností daného subjektu) i z pochopení vnějších příležitostí a hrozeb, kterým musí v současné době i v nejbližší budoucnosti pravděpodobně čelit. Základní myšlenka vychází z rozdělení vnitřních faktorů na silné a slabé stránky a z rozdělení vnějších faktorů na příležitosti a hrozby. Tudíž i my jsme SWOT analýzu zvolili jako vhodnou metodu k poznání kritických oblastí obce, které bude potřeba řešit.

### **Metoda má své opodstatnění z následujících důvodů:**

- je obecně známá, informace o situaci v organizaci členěné podle SWOT jsou jasné a přehledné;
- není příliš náročná na čas spojený se sběrem dat;
- metoda se sice jeví jako příliš statická, ale v současných podmínkách obce (údaje, jež jsou k dispozici) nebylo možné jinou analýzu použít.

Silné stránky	Slabé stránky
<ul style="list-style-type: none"> <li>• Obec položená ve velice dobré krajině v blízkosti města Třebíče (dostupnost do města cca 11 min. jízdy autem; 12 min. jízdy autobusy).</li> <li>• Úzká spolupráce stávajících zastupitelů a jejich ochota řešit stávající problémy.</li> <li>• Zlepšování řízení obce.</li> <li>• Dostupné způsoby informování obyvatel – webové stránky obce a rozhlas.</li> <li>• Snaha zlepšovat občanskou vybavenost, technickou infrastrukturu i přírodní bohatství v obci.</li> <li>• Dobré hospodaření s rozpočtem obce.</li> <li>• Spokojenost občanů a jejich společenský život v obci.</li> <li>• Podpora místních spolků.</li> </ul>	<ul style="list-style-type: none"> <li>• Nedostatečná výše rozpočtu na investování finančně náročnějších projektů – závislost na dotačních příležitostech.</li> <li>• Dojíždění za prací a vzděláním.</li> <li>• Absence rozvinuté technické infrastruktury – Splašková kanalizace s ČOV.</li> </ul>
Příležitosti	Hrozby
<ul style="list-style-type: none"> <li>• Rekonstrukce veřejného prostranství pro občany obce.</li> <li>• Zlepšování stavu místních komunikací a chodníků, což vede i ke zvyšování bezpečnosti v obci.</li> <li>• Zkvalitňování a budování občanské vybavenosti.</li> <li>• Zvyšování atraktivity obce.</li> <li>• Revitalizace obecní zeleně a vodních děl.</li> <li>• Posílení technické infrastruktury – ČOV, rekonstrukce veřejného vodovodu apod.</li> <li>• Revitalizace a rekonstrukce obecního majetku.</li> <li>• Snižování energetické náročnosti obecních budov a zařízení.</li> <li>• Budování inženýrských sítí.</li> <li>• Vytvoření protipovodňových opatření.</li> <li>• Využití dotačních fondů.</li> <li>• Vytváření rezerv, díky dobrému hospodaření s rozpočtem obce.</li> </ul>	<ul style="list-style-type: none"> <li>• Nezískání dostatku grantových finančních prostředků, což povede k neuskutečnění plánovaných akcí.</li> <li>• Předpoklad nižšího výběru daní, který může vést ke snižování financí.</li> <li>• Nespokojenost a nezájem občanů při vytváření lepšího prostředí v obci i jejím blízkém okolí, pomalé a nedostatečné sdělování informací a šíření nepodložených fám.</li> <li>• Občané se nepřihlásí k trvalému pobytu, což znamená pro obec výrazné finanční ztráty.</li> <li>• Zkreslování situací a skutečností.</li> <li>• Zvyšující se byrokracie ve státní správě, která se musí nutně odrazit v nepřiměřené byrokracii v obci.</li> <li>• Neochota občanů plnit zákonem dané povinnosti (platby za svoz odpadu, poplatky za psy apod.).</li> </ul>

K tomu, aby se příležitosti mohly přeměnit do podoby cílů a jejich následné realizace je potřeba získat co nejširší základnu občanů a k tomu zaměřit i činnost zastupitelů a ostatních sdružení (spolků) v obci. K tomuto je potřeba především, a kromě jiného mít neustále na paměti:

- Přístup k novým poznatkům (zejména o grantech a dotacích, ale i nových zákonech dalších předpisech, které ovlivňují práci zastupitelů a dění v obci), neustálé vzdělávání a dotahování věcí do zdárného konce.
- Aktivní řízení, nebát se vystupovat rozhodně, pokud je to v zájmu VŠECH občanů obce.
- Převádění zbývajících rezerv.
- Upevňování povědomí o činnosti OÚ u občanů.
- Odpovědnost jednotlivců (zastupitelů a dalších osob, podílejících se na rozvoji obce).
- Společenský život, kulturní a sportovní setkávání.
- Analýza stavu – hodnocení průběhu a stavu jednotlivých akcí.

### 3. Rozvojový plán – seznam projektů

#### Základní priority obce Petrovice:

Priorita č. 1 – Životní prostředí

Priorita č. 2 – Dopravní infrastruktura

Priorita č. 3 – Ekonomický rozvoj a kvalita života

#### 3.1. Priorita č. 1 – Životní prostředí

Předmět projektu	Popis projektu	Období realizace	Předpokládaná investice
<b>Kanalizace a ČOV</b>	Výstavba kanalizace a čistírny odpadních vod.	2027–2028	70 000 000 Kč
<b>Rybník</b>	Výstavba nového rybníku pod sportovním areálem.	2029	-
<b>Mokřad</b>	Vybudování nového mokřadu u Rezkova mlýna.	2026	200 000 Kč
<b>Fotovoltaika</b>	Pořízení fotovoltaických systému na obecních budovách. Realizace na etapy.	2025–2035	-
<b>Zeleň v obci</b>	Revitalizace obecní zeleně. Realizace na etapy.	2025–2035	-
<b>Krajino-tvorba</b>	Revitalizace místních lesů a sadů.	2025–2035	-
<b>Protipovodňová opatření</b>	Zajištění protipovodňových opatření v obci.	2025–2035	-
<b>Třídění bioodpadu</b>	Posílení podpory k třídění bioodpadu, například vybudováním sběrných míst.	2025–2035	-

### 3.2. Priorita č. 2 – Dopravní infrastruktura

Předmět projektu	Popis projektu	Období realizace	Předpokládaná investice
<b>Navýšení bezpečnosti</b>	Zajištění bezpečného provozu u víceúčelové budovy (vybudování chodníku, přechod pro chodce, zpomalovací práh).	2025	-
<b>Cyklostezka Okříšky – Petrovice</b>	Rekonstrukce povrchu cyklostezky, vybudování osvětlení.	2025–2035	-
<b>Místní komunikace</b>	Průběžná údržba a opravy obecních komunikací.	2025–2035	-
<b>Cyklostezka Fränkische – Petrovice</b>	Vybudování nové cyklostezky na trase Fränkische – Petrovice.	2025–2035	-

### 3.3. Priorita č. 3 – Ekonomický rozvoj a kvalita života

Předmět projektu	Popis projektu	Období realizace	Předpokládaná investice
<b>Workoutové hřiště</b>	Vybudování nového workoutového hřiště u Rezkova mlýna.	2026	200 000 Kč
<b>Inženýrské sítě</b>	Vybudování inženýrských sítí – lokalita Z1.	2026	-
<b>Víceúčelové hřiště</b>	Vybudování víceúčelového hřiště s umělým povrchem.	2025–2035	-
<b>Chodníky</b>	Vybudování chodníků	2025–2035	-

	v obci čímž dojde k navýšení bezpečnosti v obci.		
<b>Místní komunikace</b>	Průběžná údržba a opravy obecních komunikací.	2025–2035	-
<b>Hasičská zbrojnice</b>	Demolice budovy staré hasičské zbrojnice.	2025–2035	-
<b>Kulturní dům</b>	Rekonstrukce kulturního domu.	2025–2035	-
<b>Veřejné osvětlení</b>	Výměna veřejného osvětlení (v souladu s činností EGD při pokládání elektrického vedení do země).	2025–2035	-
<b>Kulturní život v obci</b>	Podpora pořádání kulturních a sportovních akcí v obci.	2025–2035	-
<b>Spolky v obci</b>	Podpora činnosti spolků v obci.	2025–2035	-
<b>Parkování v obci</b>	Zajištění studie o možnostech parkování v obci a jejich následná realizace.	2025–2035	-
<b>Internetové připojení</b>	Zajištění kvalitního internetového připojení v obci.	2025–2035	-
<b>Omezení dopravy zemědělské techniky v obci</b>	Řešení výjezdu ze zemědělského družstva.	2025–2035	
<b>Odkup starých nemovitostí</b>	Odkup a následná revitalizace starých opuštěných domů v obci.	2025–2035	



Zastupitelstvo obce usilovně pracuje na sestavování a plnění obecních priorit, které si dávají za cíl zkvalitňovat život v obci. Všeobecně se počítá s dalším nárůstem prioritních oblastí a aktualizací tohoto strategického rozvojového plánu. Zastupitelstvo obce je seznámeno s možnostmi získávání dotací ze strukturálních a národních fondů a věří, že je obec Petrovice schopna tyto možnosti využít.

Strategický rozvojový plán obce Petrovice

Strategický rozvojový plán obce Petrovice

byl schválen zastupitelstvem obce dne.....

.....  
Mgr. Petr Padrnos  
starosta obce